


Załącznik nr 1 do uchwały XXXVIII/196/2018
Rady Gminy w Oksie z dn. 29.05.2018.



Program Rewitalizacji Gminy Oksa na lata 2018-2023

Marzec 2018

Program Rewitalizacji Gminy Oksa na lata 2018-2023



Program Rewitalizacji Gminy Oksa na lata 2018-2023 został opracowany zgodnie z Wytocznymi Ministra Infrastruktury i Rozwoju w zakresie rewitalizacji w programach operacyjnych na lata 2014-2020 (MiiR/H 2014-2020/20(01)/07/2015

Dokument przygotowany przez

GRACZKOWSKI DOTACJE Sp. z o.o.



Spis treści

1 Opis powiązań programu rewitalizacji z dokumentami strategicznymi i planistycznymi gminy.....	6
2 Diagnoza czynników i zjawisk kryzysowych wraz z opisem skali i charakteru potrzeb rewitalizacyjnych.....	12
3 Wyznaczenie obszarów zdegradowanych.....	64
4 Wyznaczenie podobszarów rewitalizacji.....	68
5 Zasięg przestrzenny obszaru/obszarów rewitalizacyjnych.....	75
6 Wizja obszaru po przeprowadzeniu rewitalizacji (planowany efekt rewitalizacji).....	79
7 Cele rewitalizacji oraz odpowiadające zidentyfikowanym potrzebom rewitalizacyjnym kierunki działań mających na celu eliminację lub ograniczenie negatywnych zjawisk.....	80
8 Lista planowanych podstawowych projektów i przedsięwzięć rewitalizacyjnych.....	81
9 Charakterystyka pozostałych rodzajów przedsięwzięć rewitalizacyjnych realizujących kierunki działań mających na celu eliminację lub ograniczenie negatywnych zjawisk powodujących sytuację kryzysową.....	107
10 Mechanizmy zapewnienia komplementarności między poszczególnymi projektami/ przedsięwzięciami rewitalizacyjnymi oraz pomiędzy działaniami różnych podmiotów i funduszy na obszarze objętym programem rewitalizacji.....	129
11 Indykatywne ramy finansowe w odniesieniu do przedsięwzięć, wraz z indykatywnymi wielkościami środków finansowych z różnych źródeł (także spoza funduszy polityki spójności na lata 2014-2020 - publiczne i prywatne środki krajowe w celu realizacji zasady dodatkowości środków UE.....	135
12 Mechanizmy włączenia mieszkańców, przedsiębiorców i innych podmiotów i grup aktywnych na terenie gminy w proces rewitalizacji.....	151
13 System realizacji (wdrażania) programu rewitalizacji.....	152
14 System monitoringu i oceny skuteczności działań i system wprowadzania modyfikacji w reakcji na zmiany w otoczeniu programu.....	156
Spis tabel.....	159
Spis map.....	159



Wyjaśnienie podstawowych pojęć i terminów związanych z rewitalizacją

BEZDOMNOŚĆ - to kryzysowy stan egzystencji osoby nieposiadającej faktycznego miejsca zamieszkania.

BEZROBOCIE - polega na tym, że osoba zdolna do pracy, aktywnie poszukująca jej i faktycznie gotowa do jej podjęcia nie znajduje zatrudnienia. Bezrobocie rejestrowane natomiast, to formalny stan wpisania kogoś do rejestru prowadzonego przez Powiatowy Urząd Pracy.

NIEPEŁNOSPRAWNOŚĆ - Według Europejskiego Forum Niepełnosprawności osobą niepełnosprawną jest jednostka w pełni swoich praw, znajdująca się w sytuacji upośledzającej ją na skutek barier środowiskowych, ekonomicznych i społecznych, których z powodu występujących u niej uszkodzeń nie może przezwyciężyć w taki sposób, jak inni ludzie.

INTEGRACJA SPOŁECZNA - Z punktu widzenia jednostki, proces jej włączania społecznego, przełamywania jej wykluczenia. Z punktu widzenia społeczeństwa – proces budowania spójności społecznej.

KAPITAŁ SPOŁECZNY - termin z pogranicza ekonomii i socjologii, oznaczający kapitał (jako element procesu produkcji i życia w zorganizowanym społeczeństwie), którego wartość opiera się na wzajemnych relacjach społecznych i zaufaniu jednostek, które dzięki niemu mogą osiągać więcej korzyści (z ekonomicznego i społecznego punktu widzenia)

MARGINALIZACJA - wykluczenie z udziału w życiu społecznym jednostek, grup społecznych lub w ujęciu globalnym społeczeństw w stosunku do ich otoczenia społecznego. Wykluczenie społeczne może odnosić się do procesu wykluczania jednostek i grup albo do stanu wykluczenia.

Wykluczenie jest rozumiane jako niemożliwość bycia uczestnikiem ważnych społecznie aspektów życia społecznego, jak gospodarcze, polityczne czy kulturowe. Skutkiem marginalizacji (procesu) jest wykluczenie społeczne (stan).

OBZAR ZDEGRADOWANY - Obszar gminy znajdujący się w stanie kryzysowym z powodu koncentracji negatywnych zjawisk społecznych, w szczególności bezrobocia, ubóstwa, przestępczości, niskiego poziomu edukacji lub kapitału społecznego, a także niewystarczającego poziomu uczestnictwa w życiu publicznym i kulturalnym, w przypadku występowania na nim ponadto, co najmniej jednego z następujących negatywnych zjawisk:

- gospodarczych – w szczególności niskiego stopnia przedsiębiorczości, słabej kondycji lokalnych przedsiębiorstw lub
- środowiskowych – w szczególności przekroczenia standardów, jakości środowiska, obecności odpadów stwarzających zagrożenie dla życia, zdrowia ludzi lub stanu środowiska, lub
- przestrzenno- funkcjonalnych – w szczególności niewystarczającego wyposażenia w infrastrukturę techniczną i społeczną lub jej złego stanu technicznego, braku dostępu do podstawowych usług lub ich niskiej, jakości, niedostosowania rozwiązań urbanistycznych do zmieniających się funkcji obszaru, niskiego poziomu obsługi komunikacyjnej, niedoboru lub niskiej, jakości terenów publicznych, lub
- technicznych – w szczególności degradacji stanu technicznego obiektów budowlanych, w tym o przeznaczeniu mieszkaniowym, oraz nefunkcjonowaniu rozwiązań technicznych umożliwiających efektywne korzystanie z obiektów budowlanych, w szczególności w zakresie energooszczędności i ochrony środowiska.

Obszar zdegradowany może być podzielony na podobszary, w tym podobszary nieposiadające ze sobą wspólnych granic, pod warunkiem stwierdzenia na każdym z podobszarów występowania



koncentracji negatywnych zjawisk społecznych oraz gospodarczych, środowiskowych, przestrzenno-funkcjonalnych lub technicznych¹.

OBSZAR REWITALIZACJI- obszar obejmujący całość lub część obszaru zdegradowanego, cechującego się szczególną koncentracją negatywnych zjawisk. Obszar rewitalizacji nie może być większy niż **20% powierzchni gminy** oraz zamieszkały przez więcej niż **30% mieszkańców gminy**.

REWITALIZACJA - to proces wyprowadzania ze stanu kryzysowego obszarów zdegradowanych, prowadzony w sposób kompleksowy, poprzez zintegrowane działania na rzecz lokalnej społeczności, przestrzeni i gospodarki, skoncentrowane terytorialnie, prowadzone przez interesariuszy rewitalizacji

Idea rewitalizacji polega na pobudzeniu rozwoju gospodarczego, zwiększeniu atrakcyjności inwestycyjnej zdegradowanego obszaru jak również na przeprowadzeniu inicjatyw na rzecz społeczności lokalnej. Kompleksowość planowanych do przeprowadzenia projektów stanowi klucz do faktycznego i długotrwałego wyjścia z wyznaczonego obszaru z sytuacji kryzysowej.

Rewitalizacja zakłada optymalne wykorzystanie specyficznych uwarunkowań danego obszaru oraz wzmacnianie jego lokalnych potencjałów w tym także kulturowych.

Gmina przygotowuje, koordynuje i tworzy warunki do prowadzenia rewitalizacji, ale rewitalizacja prowadzona jest przez wielu interesariuszy.

Interesariuszami rewitalizacji są w szczególności:

- mieszkańcy obszaru rewitalizacji oraz właściciele, użytkownicy wieczyści nieruchomości i podmioty zarządzające nieruchomościami znajdującymi się na tym obszarze;
- mieszkańcy gminy inni niż wymienieni powyżej;
- podmioty prowadzące lub zamierzające prowadzić na obszarze gminy działalność gospodarczą;
- podmioty prowadzące lub zamierzające prowadzić na obszarze gminy działalność społeczną, w tym organizacje pozarządowe i grupy nieformalne;
- jednostki samorządu terytorialnego i ich jednostki organizacyjne;
- organy władzy publicznej;
- inne podmioty realizujące na obszarze rewitalizacji uprawnienia Skarbu Państwa.

Rewitalizacja jest procesem wieloletnim, prowadzonym przez szeroki i otwarty katalog interesariuszy ze szczególnym uwzględnieniem mieszkańców obszaru rewitalizacji.

Działania służące wspieraniu procesów rewitalizacji prowadzone są w sposób spójny: wewnątrz (poszczególne działania pomiędzy sobą) oraz zewnątrz (z lokalnymi politykami sektorowymi, np. transportową, energetyczną, celami i kierunkami wynikającymi z dokumentów strategicznych i planistycznych)².

¹ Ustawa z dnia 9 października 2015r. o rewitalizacji

² Wytyczne w zakresie rewitalizacji w programach operacyjnych na lata 2014-2020, Warszawa, 3 lipca 2015 r.



1 Opis powiązań programu rewitalizacji z dokumentami strategicznymi i planistycznymi gminy

Program Rewitalizacji Gminy Oksa na lata 2018-2023 nie jest jedynym opracowaniem, które dotyczy planowania strategicznego w gminie. Samorząd posiada kilka innych dokumentów dotyczących różnych sfer rozwoju określających sposoby, które mają sprzyjać ich osiągnięciu. Zatem ważnym elementem jest umiejętne współgranie tych opracowań ze sobą. Wzajemna komplementarność *Programu Rewitalizacji* z innymi dokumentami strategicznymi zarówno lokalnymi jak i ponadlokalnymi ma podnieść efektywność podejmowanych w jego ramach działań, a dodatkowo zwiększa jego ogólną wartość oraz prawdopodobieństwo realizacji. *Program Rewitalizacji* jest powiązany z niżej wymienionymi dokumentami strategicznymi.

1 Strategia Rozwoju Gminy Oksa do 2020 roku

W Strategii Rozwoju wskazano na stronie 15 wizję przyszłości tj. pożądanego obraz gminy funkcjonującej według reguł gwarantujących jej zrównoważony rozwój.

„Oksa gminą przyjazną dla mieszkańców, zapewniającą atrakcyjne warunki życia, otwartą na rozwój i współpracę.”

Na s. 17 Strategii wymienia się 2 obszary priorytetowe w zakresie rozwoju Gminy:

1. Gmina aktywnych przedsiębiorczo i społecznie mieszkańców

- 1.1. Tworzenie warunków do rozwoju gospodarczego
- 1.2. Tworzenie warunków do rozwoju aktywności społecznej

2. Gmina przyjaznym miejscem do mieszkania i rekreacji

- 2.1. Tworzenie atrakcyjnych warunków mieszkaniowych
- 2.2. Stwarzanie możliwości do wypoczynku i rekreacji

Każdy z w/w celów operacyjnych ma zdefiniowane konkretne działania, które mają je realizować. Proces rewitalizacji wpisuje się w kilka z nich.

Powyższe cele i zadania wpisują się w działania rewitalizacyjne jakie Gmina zamierza realizować. Proces rewitalizacji gminy Oksa wpłynie pozytywnie na obszar:

- społeczny (działania rewitalizacyjne w tym zakresie będą kierowane do osób zamieszkujących obszary rewitalizacyjne zagrożonych wykluczeniem społecznym, modernizacja budynków pełniących funkcje społeczne np. kulturalne i ich ożywienie),
- gospodarczy (powstanie nowych firm),
- środowiskowy (termomodernizacja obiektów użyteczności publicznej),
- przestrzenny (uporządkowanie przestrzeni publicznej, poprawa estetyki).



2 Strategia Rozwiązywania Problemów Społecznych Gminy Oksa na lata 2014-2020

Strategia wyznacza wizję rozwoju Gminy w obszarze społecznym (s. 50):

Gmina Oksa przyjazna rodzinie – zapewniająca wysoką jakość życia oraz wspierająca wszechstronny rozwój swoich mieszkańców, a także skutecznie rozwiązująca i przeciwdziałająca problemom społecznym występującym na jej terenie

Misja rozwoju gminy w perspektywie czasowej (10-15 lat) (s. 50):

Zapewnianie mieszkańcom warunków i możliwości do rozwoju osobistego oraz włączenie społeczne grup wykluczonych lub zagrożonych marginalizacją poprzez stworzenie zintegrowanego i efektywnego systemu wsparcia na rzecz budowy kapitału społecznego gminy.

3 Studium uwarunkowań i kierunków zagospodarowania przestrzennego gminy Oksa

Zgodnie z ustawą z dnia 27 marca 2003 r. o planowaniu i zagospodarowaniu przestrzennym, podstawą kształtowania polityki przestrzennej przez jednostki samorządu terytorialnego winien być ład przestrzenny, definiowany jako takie ukształtowanie przestrzeni, które tworzy harmonijną całość oraz uwzględnia w uporządkowanych relacjach wszelkie uwarunkowania i wymagania funkcjonalne, społeczno - gospodarcze, kulturowe oraz kompozycyjno - estetyczne. Jako główny cel rozwoju gminy Oksa przyjmuje się osiągnięcie wszechstronnego, zrównoważonego i stabilnego rozwoju, zaspokajającego bieżące potrzeby mieszkańców, tworzącego warunki wzrostu poziomu życia mieszkańców i przyszłych pokoleń, przy zachowaniu wartości środowiska naturalnego i kulturowego gminy, stanowiącego bazę dla rozwoju gminy jako ośrodka rekreacji i wypoczynku dla mieszkańców województw świętokrzyskiego, małopolskiego i śląskiego.

Kierując się tak zdefiniowanym celem nadrzędnym polityki przestrzennej, mając na uwadze wnioski wynikające z wszechstronnej analizy uwarunkowań rozwoju gminy, sformułowano następujące grupy celów szczegółowych:


- Cele zekonomiczne
- Cele przyrodnicze
- Cele społeczne
- Cele kulturowe
- Cele przestrzenne

Osiągnięcie głównego celu polityki przestrzennej gminy Oksa, opartego na zasadzie zrównoważonego rozwoju i kształtowania ładu przestrzennego, będzie możliwe w sytuacji, gdy realizowane będą cele ze wszystkich powyższych grup. Między aspektami przyrodniczymi, społecznymi i gospodarczymi wstępuje duży stopień współzależności, dlatego też pominięcie realizacji zadań przypisanych którejkolwiek z tych grup może zakłócić rozwój gminy w pozostałych sferach (str. 186, 187)

Zgodnie z prawem zapisy Programu rewitalizacji muszą być spójne z przedmiotowym Studium, stąd wszelkie planowane inwestycje infrastrukturalne będą uwzględniać wytyczne i zapisy Studium uwarunkowań.

4 Powiatowa Strategia Rozwiązywania Problemów Społecznych na lata 2014-2021

Powiatowa Strategia Rozwiązywania Problemów Społecznych na lata 2014-2021, jest dokumentem kierującym podejmowanie działań, mających na celu skuteczne rozwiązywanie problemów celami społecznymi na terenie powiatu. Strategia określa następujący cel strategiczny, oraz cele szczegółowe które są zgodne z celami i działaniami rewitalizacyjnymi:



Cel strategiczny: Podejmowanie działań na rzecz rozwiązywania problemów społecznych osób i rodzin z wykorzystaniem ich kapitału ludzkiego, aktywności społeczności lokalnych i organizacji pozarządowych oraz integracja społeczna mieszkańców powiatu jędrzejowskiego.

Cel szczegółowy: Wzmacnianie kapitału społecznego i ludzkiego- działania:

- podejmowanie działań wspierających lokalną przedsiębiorczość,
- wykorzystywanie funduszy unijnych na aktywizację lokalnego rynku pracy oraz na wsparcie osób zagrożonych wykluczeniem społecznym,
- wspieranie rozwoju organizacji pozarządowych.

Cel szczegółowy: Wyrównywanie szans osób niepełnosprawnych i przeciwdziałanie wykluczeniu społecznemu- kierunki działań:

- umożliwienie osobom niepełnosprawnym dostępu do obiektów użyteczności publicznej,
- stwarzanie osobom niepełnosprawnym warunków funkcjonowania, podnoszenia poziomu wykształcenia oraz zdobywania kwalifikacji i rozwoju zawodowego.

Realizowane w ramach programu rewitalizacji zadania inwestycyjne m.in. modernizacja obiektów, infrastruktury będzie uwzględniać potrzeby osób z niepełnosprawnościami (m.in. likwidacja barier architektonicznych, dostosowanie infrastruktury). Program zakłada również szereg projektów społecznych skierowanych m.in. do osób niepełnosprawnych oraz zagrożonych wykluczeniem społecznym. W ramach rewitalizacji zakłada się również działania skierowane do organizacji pozarządowych.

5 Strategia Rozwoju Województwa Świętokrzyskiego do roku 2020

Aktualizacja Strategii Województwa Świętokrzyskiego do roku 2020 została przyjęta uchwałą Sejmiku Województwa Świętokrzyskiego nr XXXIII/589/13 z dnia 16 lipca 2013r.

Rewitalizacja Gminy Oksa wpisuje się w cel strategiczny 2 Koncentracja na kluczowych gałęziach i branżach dla rozwoju gospodarczego regionu, 2.4 Pakietyzacja i komercjalizacja produktu turystycznego – czyli rynkowa gra zespołowa. Według Strategii Rozwoju Województwa realizacja tego celu powinna obejmować:

- „rozbudowę i modernizację infrastruktury turystycznej oraz wzmacnianie potencjału turystycznego regionu;
- wsparcie władz samorządowych w zakresie promocji regionu, wykorzystującej zróżnicowane kanały dotarcia do potencjalnego klienta;
- dalszy rozwój turystyki wydatnie wykorzystującej bogate dziedzictwo kulturowe regionu (m.in. turystyki kulturowej, edukacyjnej, geologicznej, rodzinnej, sportowej, wypoczynkowej, alternatywnej tzw. „zielonej turystyki”);
- konsekwentny rozwój specjalności w zakresie turystyki zdrowotnej (uzdrowiskowej, rehabilitacyjnej, profilaktycznej, rewitalizacyjnej i geriatrycznej);
- wspieranie szkoleń zmierzających do wzrostu standardu świadczonych usług turystycznych;
- coaching - przygotowanie wysokiej klasy specjalistów, menedżerów odpowiedzialnych za definiowanie, analizę i kierowanie rozwojem zmian w otoczeniu biznesowym sektora usług turystycznych” (s. 35).

6 Krajowa Strategia Rozwoju Regionalnego 2010-2020: Regiony, Miasta, Obszary Wiejskie

Najważniejszym celem Krajowej Strategii Rozwoju Regionalnego jest wykorzystanie specyficznych atutów (tzw. potencjałów rozwojowych), które ma każdy obszar Polski, dla osiągnięcia celów rozwoju kraju – wzrostu, zatrudnienia i spójności. Chodzi o politykę rozwoju „szytą na miarę” konkretnej części naszego kraju. Strategia mówi o tym, że „środki na rozwój trzeba inwestować tak, by wspierały mocne strony danego obszaru, dawały szansę na wzrost gospodarczy i większe zatrudnienie oraz niwelowały różnice w poziomie rozwoju”. Strategia wyznacza też trzy cele szczegółowe. Dotyczą one:



- **wzrostu konkurencyjności regionów** (chodzi o rozwijanie potencjałów największych miast i otaczających je gmin oraz tworzenie warunków do korzystania z tego rozwoju przez pozostałe obszary).
- **niwelowania różnic w rozwoju poszczególnych obszarów kraju** (chodzi szczególnie o obszary wiejskie o najniższym poziomie dostępu mieszkańców do dóbr i usług, miasta, które tracą dotychczasowe funkcje społeczno-gospodarcze, np. niektóre były stolice województw, obszary przygraniczne czy te części Polski, które nie mają nowoczesnej sieci drogowej czy kolejowej),
- **sprawnego zarządzania polityką rozwoju** (m.in. większa rola województw w prowadzeniu polityki rozwoju, nowe narzędzia polityki regionalnej – kontrakty terytorialne, obserwatoria terytorialne, krajowe i regionalne fora terytorialne).

Program Rewitalizacji dąży do wzrostu konkurencyjności Gminy Oksa poprzez wykorzystanie jej potencjałów zmniejszając w ten sposób różnice w rozwoju pomiędzy obszarami wiejskimi a miejskimi. Sam dokument przyczynia się także do sprawniejszego zarządzania polityką rozwoju na poziomie samorządu.

7 Wytyczne w zakresie rewitalizacji w programach operacyjnych na lata 2014-2020

Wytyczne wskazują warunki i sposoby zapewnienia komplementarności interwencji dla projektów rewitalizacyjnych współfinansowanych z funduszy EFRR, EFS i FS w ramach różnych celów tematycznych, priorytetów inwestycyjnych, zarówno w ramach Regionalnego Programu Operacyjnego, jak i Krajowego Programu Operacyjnego.

Podstawowym celem Wytycznych jest ujednoczenie warunków i procedur wdrażania programów operacyjnych na lata 2014-2020 w zakresie projektów realizujących cele rewitalizacji. Dokumentem odniesienia dla Wytycznych jest Umowa Partnerstwa, która formułuje wyzwania związane z zapewnieniem warunków dla właściwej rewitalizacji, tj. zintegrowanego, kompleksowego oraz przygotowanego i prowadzonego z uwzględnieniem realnej partycypacji społecznej przeciwdziałania procesom degradacji obszarów dotkniętych kryzysem.

Niniejszy Program Rewitalizacji jest opracowany z uwzględnieniem przedmiotowych wytycznych Ministerstwa Infrastruktury i Rozwoju.

8 Koncepcja Przestrzennego Zagospodarowania Kraju 2030 (KPZK 2030)

Koncepcja Przestrzennego Zagospodarowania Kraju jest najważniejszym dokumentem strategicznym w kwestii zagospodarowania przestrzennego kraju. Została ona stworzona w celu zapewnienia efektywnego wykorzystania jego przestrzeni. Dokument zawiera cele i kierunki działań służące takiemu planowaniu przestrzennemu, które pozwoli na wzrost społeczno-gospodarczy państwa. Cele określone w dokumencie to:

1. Podwyższenie konkurencyjności głównych ośrodków miejskich Polski w przestrzeni europejskiej poprzez ich integrację funkcjonalną przy zachowaniu policentrycznej struktury systemu osadniczego sprzyjającego spójności.
2. Poprawa spójności wewnętrznej i terytorialnej kraju poprzez promowanie integracji funkcjonalnej, tworzenie warunków dla rozprzestrzeniania się czynników rozwoju, wielofunkcyjny rozwój obszarów wiejskich oraz wykorzystywanie potencjału wewnętrznego wszystkich terytoriów.
3. Poprawa dostępności terytorialnej kraju w różnych skalach przestrzennych poprzez rozwijanie infrastruktury transportowej i telekomunikacyjnej.
4. Kształtowanie struktur przestrzennych wspierających osiągnięcie i utrzymanie wysokiej jakości środowiska przyrodniczego i walorów krajobrazowych Polski.
5. Zwiększanie odporności struktury przestrzennej kraju na zagrożenia naturalne i utraty bezpieczeństwa energetycznego oraz kształtowanie struktur przestrzennych wspierających zdolności obronne państwa.
6. Przywrócenie i utrwalanie ładu przestrzennego.



9 Krajowa Polityka Miejska 2023

Warto zwrócić uwagę, że Krajowa Polityka Miejska bierze pod uwagę następujące wątki tematyczne:

- kształtowanie przestrzeni,
- partycypacja publiczna,
- transport i mobilność miejska,
- niskoemisyjność i efektywność energetyczna,
- rewitalizacja,
- polityka inwestycyjna,
- rozwój gospodarczy,
- ochrona środowiska i adaptacja do zmian klimatu,
- demografia,
- zarządzanie obszarami miejskimi.

Program Rewitalizacji jako dokument planistyczny i strategiczny wpisuje się w cel strategiczny Polityki Miejskiej nakierowany na „wzmocnienie zdolności miast i obszarów zurbanizowanych do zrównoważonego rozwoju i tworzenia miejsc pracy oraz poprawa jakości życia mieszkańców” (s. 12). Jednym z najważniejszych elementów branych pod uwagę w rozwoju wg Krajowej Polityki Miejskiej jest właśnie jakość życia mieszkańców.

„(...) jest ona pochodną szeregu czynników ją determinujących, w tym także zrównoważonego rozwoju miasta oferującego wysokiej jakości miejsca pracy. Patrząc z tej samej perspektywy na całość Krajowej Polityki Miejskiej należy stwierdzić, że każde podejmowane działanie, tak z poziomu centralnego, jak i z poziomu poszczególnych szczebli samorządu terytorialnego (a szczególnie władz miejskich) należy rozpatrywać i oceniać przez pryzmat potrzeb człowieka i jakości jego życia” (s. 15).

Program Rewitalizacji Gminy Oksa dąży do tworzenia nowych lepszych miejsc pracy, a także niweluje chaos wizualny i wpływa na poprawę estetyki obszarów zdegradowanych. Wszelkie działania ujęte w Programie mają na celu podniesienie jakości życia mieszkańców obszarów zdegradowanych, a pośrednio całej gminy.

10 Narodowy Program Rewitalizacji 2022 (założenia)

Jak czytamy w dokumencie (s. 2):

„Myślą przewodnią Narodowego Planu Rewitalizacji ma być **zapewnienie mu możliwie powszechnego charakteru** tak, aby jak najszersze grono obywateli i podmiotów mogło się utożsamiać z ideą naprawy środowiska miejskiego i włączać się lub podejmować z własnej inicjatywy działania w tym zakresie”.

Niniejszy Program Rewitalizacji wpisuje się rozumienie rewitalizacji wskazanej w założeniach do Narodowego Programu Rewitalizacji „nie jedynie jako modernizacji w wymiarze infrastrukturalnym (i to dotychczas często punktowej i nieco przypadkowej), ale jako **zespołu działań prowadzonych kompleksowo, wielowymiarowo, skoordynowanych i skoncentrowanych tematycznie i terytorialnie w celu osiągnięcia założonych przemian w obszarach kryzysowych**” (s.3).


Zapewniony został także udział mieszkańców gminy Oksa, zwłaszcza obszarów zdegradowanych w procesie uspołecznienia procesu rewitalizacji:

- powołano Komitet Rewitalizacyjny,
- zorganizowano liczne spotkania konsultacyjne oraz
- przeprowadzono 3 etapy konsultacji za pomocą strony internetowej.

11 EUROPA 2020. Strategia na rzecz inteligentnego i zrównoważonego rozwoju sprzyjanego włączeniu społecznemu

Strategia ta jest nową długookresową strategią rozwoju Unii Europejskiej na lata 2010-2020. Strategia „Europa 2020” zastąpiła realizowaną w latach 2000-2010 Strategię Lizbońską i jest próbą odpowiedzi na słabości europejskiej gospodarki, które ujawniły się szczególnie podczas ostatniego kryzysu. Jak czytamy w dokumencie (s. 12):

„U podstaw strategii Europa 2020 powinny leżeć trzy priorytety:



- rozwój inteligentny – rozwój gospodarki opartej na wiedzy i innowacji;
- rozwój zrównoważony – wspieranie gospodarki efektywniej korzystającej z zasobów, bardziej przyjaznej środowisku i bardziej konkurencyjnej;
- rozwój sprzyjający włączeniu społecznemu – wspieranie gospodarki charakteryzującej się wysokim poziomem zatrudnienia i zapewniającej spójność gospodarczą, społeczną i terytorialną”.

W ramach Programu Rewitalizacji podejmujemy szereg działań wpisujących się w Strategię „EUROPA 2020”, tj. m.in.:

- wspieramy kształcenie i uczenie się przez całe życie (liczne projekty edukacyjne na obszarach rewitalizacji),
- inwestycje w energię odnawialną m.in. panele fotowoltaiczne, termomodernizacja budynków użyteczności publicznej,
- zwiększenie kwalifikacji zawodowych.



2 Diagnoza czynników i zjawisk kryzysowych wraz z opisem skali i charakteru potrzeb rewitalizacyjnych

Streszczenie diagnozy

1. Diagnoza wskazuje podział gminy na jednostki struktury wewnętrznej

a) Sposób wyznaczenie jednostek planistycznych służących badaniu zróżnicowania wewnątrzgminnego i uzasadniono metodę podziału

W diagnozie podstawową jednostką planistyczną są jednostki pomocnicze gminy tj. sołectwo.

b) Przestrzenne zróżnicowanie diagnozowanych zjawisk

W diagnozie dokonano analizy problemów społecznych, gospodarczych, środowiskowych, technicznych i funkcjonalno-przestrzennych występujących na terenie wszystkich sołectw gminy Oksa.

c) Diagnoza dotyczy całej gminy, w tym obszarów niezamieszkałych i przemysłowych

Diagnozą zostały objęte całe jednostki pomocnicze, w tym terenie niezamieszkałe.

2. Diagnoza gminy zawiera analizę sfery społecznej

a) diagnoza zawiera analizę (ilościową i jakościową) zjawisk społecznych

Analizując sferę społeczną wzięto m.in. pod uwagę w szczególności dane dot. **bezrobocia, ubóstwa, niskiego poziomu edukacji, a także niewystarczającego poziomu uczestnictwa w życiu publicznym i kulturalnym.**

b) diagnoza wykazuje niekorzystny poziom mierników poszczególnych zjawisk

Diagnoza pokazuje trendy zachodzące w sferze społecznej np. analizy demograficzne, wzrost/spadek przestępczości, itp.

c) diagnoza identyfikuje czynniki powodujące sytuację kryzysową w sferze społecznej w odniesieniu do jednostek planistycznych podlegające analizie

Diagnoza porównuje ze sobą poszczególne jednostki pomocnicze gminy i w ten sposób określa skalę potrzeb społecznych.

d) diagnoza definiuje główne problemy w sferze społecznej w odniesieniu do jednostek planistycznych podlegających analizie

Główne problemy społeczne określono na podstawie danych Gminnego Ośrodka Pomocy Społecznej w Oksie (GOPS) w zakresie korzystania z zasiłków. GOPS w Oksie jest gminną jednostką organizacyjną i budżetową utworzoną do realizacji zadań własnych i zleconych gminy z zakresu pomocy społecznej. Coraz większym problemem społecznym dla wielu rodzin z terenu Gminy Oksa jest brak wystarczających środków do życia. Najwięcej osób/rodzin korzysta z pomocy GOPS z powodu **bezrobocia, długotrwałej lub ciężkiej choroby, ubóstwa oraz niepełnosprawności.** Liczbę osób/rodzin oraz przyczyny korzystania z pomocy społecznej w latach 2015-2017 obrazuje poniższa tabela.

Tabela 1 Liczba rodzin i osób korzystających z pomocy GOPS w latach 2015-2017

Liczba rodzin i osób korzystających z pomocy GOPS w latach 2015-2017			
Wyszczególnienie	2015	2016	2017



	Liczba osób	Liczba rodzin	Liczba osób	Liczba rodzin	Liczba rodzin	Liczba osób
Bezrobocie	157	50	159	55	63	159
Ubóstwo	341	90	296	81	85	277
Niepełnosprawność	26	12	29	13	14	26
Długotrwała lub ciężka choroba	81	29	91	32	35	88
Przemoc	0	0	0	0	0	0
Bezradność w sprawach opiekuńczo-wychowawczych w tym: rodziny niepełne, rodziny wielodzietne	93	20	85	19	19	79
Trudności po opuszczeniu zakładów karnych	2	2	6	4	5	5
Alkoholizm	0	0	2	2	3	3
Sytuacja kryzysowa	0	0	0	0	0	0
Zdarzenia losowe	4	2	1	1	3	4

Źródło: Dane GOPS w Oksie

3. Diagnoza zawiera analizę sfery gospodarczej, środowiskowej, funkcjonalno-przestrzennej

a) diagnoza zawiera analizę (ilościową i jakościową) zjawisk gospodarczych, środowiskowych, przestrzenno-funkcjonalnych, technicznych

Przedstawiono w dalszej części diagnozy analizę ilościową i jakościową w podziale na jednostki pomocnicze i porównano je ze sobą w zakresie stopnia przedsiębiorczości, kondycji lokalnych firm, azbestu pozostającego do utylizacji na terenie poszczególnych sołectw, dostępu do sieci wodociągowej, kanalizacyjnej, itd.

b) diagnoza identyfikuje czynniki powodujące sytuację kryzysową w sferze gospodarczej, środowiskowej, funkcjonalno-przestrzennej, technicznej w odniesieniu do jednostek planistycznych podlegających analizie.

Czynnikami tymi są m.in.:

- niewystarczające środki finansowe na realizację zadań samorządowych,
- starzenie się społeczeństwa,
- mała liczba firm na lokalnym rynku,
- niska świadomość społeczna.

c) diagnoza definiuje główne problemy w sferze gospodarczej, środowiskowej, funkcjonalno-przestrzennej, technicznej w odniesieniu do jednostek planistycznych podlegających analizie.

Główne problemy na terenie gminy:

- wysokie bezrobocie,
- ubóstwo,
- niepełnosprawność,
- wysoka przestępczość,
- niska przedsiębiorczość,
- słaba kondycja lokalnych firm,



- mała liczba miejsc pracy na lokalnym rynku,
- słaba aktywność organizacji pozarządowych,
- przestarzała kanalizacja lub jej brak,
- zły stan dróg lokalnych,
- niewystarczający dostęp do wysokiej jakości infrastruktury sportowej, rekreacyjnych, zdrowotnej, edukacyjnej, kulturalnej,

4. Diagnoza pozwala na wskazania delimitacji obszaru zdegradowanego

Obszary zdegradowane (w naszym przypadku tożsame z obszarami rewitalizacji) wskazują na występowanie na ich terenie problemów w sferze gospodarczej, środowiskowej, funkcjonalno-przestrzennej, technicznej w odniesieniu do jednostek planistycznych podlegających diagnozie.

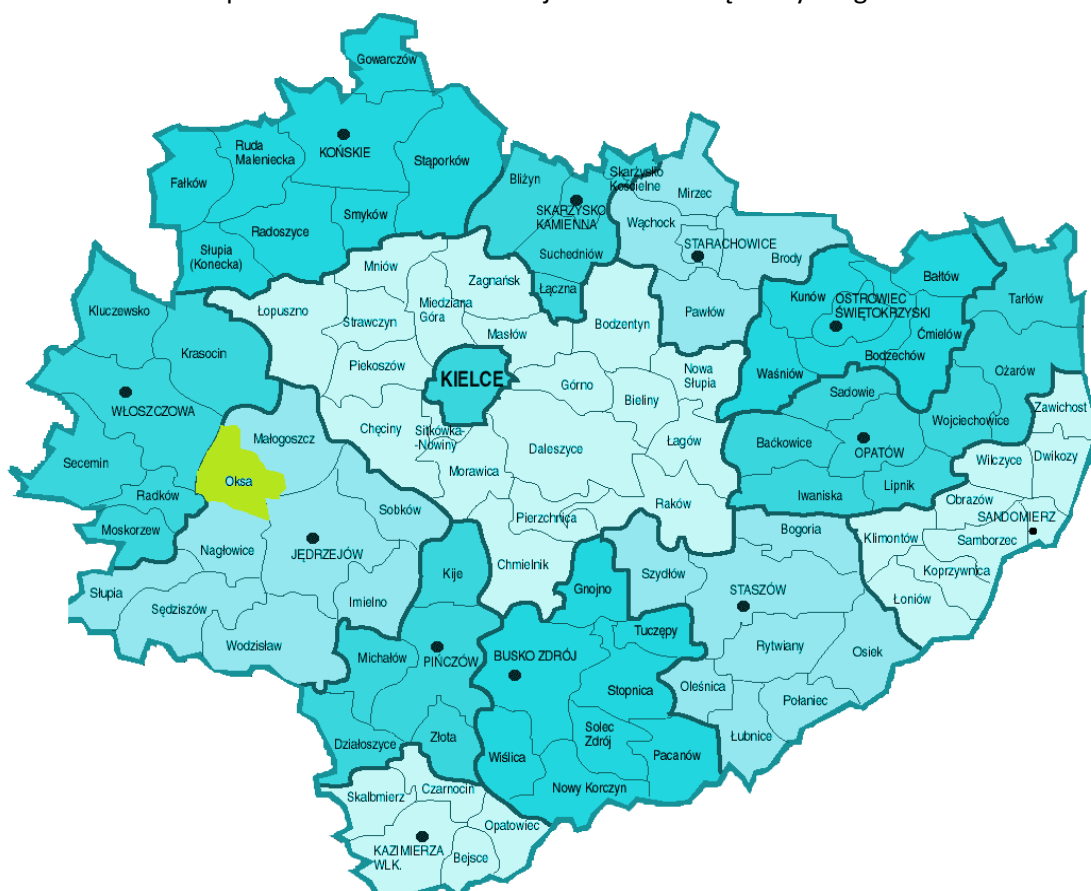
5. Na podstawie przeprowadzonej diagnozy wyznaczono obszar rewitalizacji

W Programie obszar zdegradowany i zarazem obszar rewitalizacji tworzą:

- Zakrzew
- Lipno
- Rembiechowa
- Węgleszyn – Dębina
- Oksa

- a) Obszary rewitalizacji nie przekraczają 20% powierzchni gminy i obejmują nie więcej niż 30% jej mieszkańców.
- b) W pogłębionej diagnozie przedstawiono uzasadnienie wskazania tych obszarów.

Mapa 1 Gmina Oksa na tle województwa świętokrzyskiego



Źródło: Opracowanie własne na podstawie: <http://www.kwiatek.krakow.pl/skalbmierz/mapa2.htm>




Gmina Oksa położona jest w województwie świętokrzyskim, w północno - zachodniej części powiatu jędrzejowskiego. Oprócz gminy Oksa w skład powiatu jędrzejowskiego wchodzi: miasto i gmina: Jędrzejów, Małogoszcz, Sędziszów, gminy: Imielno, Nagłowice, Oksa, Słupia, Sobków i Wodzisław. Gmina graniczy z gminami: Małogoszcz, Jędrzejów i Nagłowice, należącymi do powiatu jędrzejowskiego oraz gminami: Włoszczowa i Radków, należącymi do powiatu włoszczowskiego. Obsługę komunikacyjną na terenie gminy spełnia sieć drogowa: droga wojewódzka Nr 742 relacji Przyglów – Przedbórz – Włoszczowa – Nagłowice, łącząca teren gminy Oksa z systemem dróg krajowych DK 74 w Przyglowie, DK 42 w Przedborzu i DK 78 w Nagłowicach, drogi powiatowe, łączące obszar gminy z sąsiadującymi ośrodkami usługowymi oraz drogi zarządzane przez gminę. Ciągi dróg powiatowych i gminnych, obsługują poszczególne sołectwa oraz stwarzają dogodnie powiązania z drogami dojazdowymi do pól uprawnych.

Mapa 2 Oksa na tle powiatu jędrzejowskiego



Źródło: <http://docplayer.pl/11475830-Diagnoza-strategiczna-na-potrzeby-opracowania-strategii-rozwoju-gminy-oksa-na-lata-2015-2024-zalacznik-1.html>

Gmina Oksa podzielona jest na 16 sołectw: Błogoszów (527 ha), Lipno (921 ha), Nowe Kanice (517), Oksa (1.431 ha), Pawezów (169 ha), Popowice (540 ha), Stare Kanice (370 ha), Rembiechowa (437 ha), Rzeszówek (589 ha), Tyniec i Tyniec-Kolonia (łącznie 807 ha), Węgleszyn, Węgleszyn-Dębina i Węgleszyn-Ogrody (łącznie 1.910 ha), Zakrzów (497 ha) i Zalesie (351 ha). Ośrodkiem gminnym jest miejscowość Oksa, zlokalizowana w południowo - zachodniej części gminy.



Diagnoza czynników i zjawisk kryzysowych wraz z opisem skali i charakteru potrzeb rewitalizacyjnych

Poniżej prezentujemy analizę ilościowo-jakościową, która ma na celu identyfikację czynników i zjawisk kryzysowych oraz wytypowanie sołectw, które są najbardziej dotknięte kryzysem społecznym oraz gospodarczym, technicznym, funkcjonalno-społecznym i/lub środowiskowym. Na wstępie warto zaznaczyć, że gmina znajduje się na obszarach strategicznej interwencji – gmin o najgorszym dostępie do usług.

Mapa 3 Obszar realizacji inwestycji



Źródło: Urząd Marszałkowski Województwa Świętokrzyskiego

<http://www.2014-2020.rpo-swietokrzyskie.pl/dowiedz-sie-wiecej-o-programie/zapoznaj-sie-z-prawem-i-dokumentami/dokumenty-regionalne/item/385-mapy-obszarow-strategicznej-interwencji>



Analiza ilościowa problemów w sferze społecznej

Analizując problemy społeczne wzięto pod uwagę przede wszystkim dane z Ośrodka Pomocy Społecznej, Policji, Powiatowego Urzędu Pracy nt. bezrobocia rejestrowanego w poszczególnych sołectwach, dane dotyczące sytuacji demograficznej z Ewidencji Ludności.

Gminny Ośrodek Pomocy Społecznej w Oksie jest gminną jednostką organizacyjną i budżetową utworzoną do realizacji zadań własnych i zleconych gminy z zakresu pomocy społecznej. Coraz większym problemem społecznym dla wielu rodzin z terenu Gminy Oksa jest brak wystarczających środków do życia. Najwięcej osób/rodzin korzysta z pomocy Gminnego Ośrodka Pomocy Społecznej **z powodu bezrobocia, długotrwałej lub ciężkiej choroby, ubóstwa oraz niepełnosprawności**. Liczbę osób/rodzin oraz przyczyny korzystania z pomocy społecznej w latach 2015-2017 obrazuje poniższa tabela.

Tabela 2 Liczba rodzin i osób korzystających z pomocy GOPS w latach 2015-2017

Liczba rodzin i osób korzystających z pomocy GOPS w latach 2015-2017						
Wyszczególnienie	2015		2016		2017	
	Liczba osób	Liczba rodzin	Liczba osób	Liczba rodzin	Liczba rodzin	Liczba osób
Bezrobocie	157	50	159	55	63	159
Ubóstwo	341	90	296	81	85	277
Niepełnosprawność	26	12	29	13	14	26
Długotrwała lub ciężka choroba	81	29	91	32	35	88
Przemoc	0	0	0	0	0	0
Bezradność w sprawach opiekuńczo-wychowawczych w tym: rodziny niepełne, rodziny wielodzietne	93	20	85	19	19	79
Trudności po opuszczeniu zakładów karnych	2	2	6	4	5	5
Alkoholizm	0	0	2	2	3	3
Sytuacja kryzysowa	0	0	0	0	0	0
Zdarzenia losowe	4	2	1	1	3	4


Źródło: Dane GOPS w Oksie

Liczba rodzin korzystających z pomocy GOPS w poszczególnych sołectwach w latach 2015-2017

W roku 2017 o 10 rodzin wzrosła liczba osób korzystających z pomocy GOPS względem roku 2015.

Skala tej pomocy była największa w następujących sołectwach:

- Oksa - 32 rodzin (102 osób) w 2017, 30 rodzin (120 osób) w 2015r.
- Węgleszyn Dębina - 9 rodzin (32 osób) w 2017, 6 rodzin (24 osoby) w 2015r.
- Węgleszyn Ogrody - 16 rodzin (47 osób) w 2017, 10 rodzin (35 osób) w 2015r.
- Zakrzów- 8 rodzin (26 osób) w 2017, 10 rodzin (42 osoby) w 2015r.
- Tyniec Kolonia- 10 rodzin (30 osób) w 2017, 7 rodzin (35 osób) w 2015r.




Program Rewitalizacji Gminy Oksa na lata 2018-2023

Tabela 3 Liczba rodzin korzystających z pomocy GOPS w latach 2015-2017 w podziale na sołectwa

	Sołectwo	2015			2016			2017		
		Liczba osób	Liczba rodzin	% mieszkańców sołectwa	Liczba osób	Liczba rodzin	% mieszkańców sołectwa	Liczba osób	Liczba rodzin	% mieszkańców sołectwa
1.	Błogoszów	31	8	7,93%	10	3	2,62%	28	9	7,45%
2.	Oksa	120	30	15,13%	120	31	15,15%	102	32	12,90%
3.	Popowice	15	6	7,98%	15	4	8,02%	9	3	4,76%
4.	Pawężów	3	1	2,91%	7	2	6,93%	7	2	7,07%
5.	Rzeszówek	15	3	8,67%	17	6	9,88%	12	4	6,86%
6.	Lipno	16	4	5,54%	15	4	5,07%	14	4	4,79%
7.	Zalesie	12	3	6,52%	8	2	4,40%	16	5	8,60%
8.	Rembiechowa	28	7	6,98%	15	8	3,76%	27	8	6,70%
9.	Węgleszyn Dębina	32	9	9,58%	36	9	10,78%	24	6	6,98%
10.	Węgleszyn Ogrody	47	16	15,72%	37	11	12,67%	35	10	12,07%
11.	Węgleszyn	37	12	7,03%	54	14	10,15%	76	26	14,62%
12.	Zakrzów	42	10	16,03%	45	12	17,18%	26	8	9,42%
13.	Tyniec	18	4	11,39%	15	5	9,26%	16	7	9,76%
14.	Tyniec Kolonia	35	7	14,34%	43	11	18,07%	30	10	12,88%
15.	Nowe Kanice	19	8	12,84%	14	4	9,59%	14	4	9,09%
16.	Stare Kanice	20	5	8,51%	23	7	10,18%	17	5	7,62%
	Razem	490	133	10,36%	474	133	10,08%	453	143	9,61%

Źródło: analiza własna na podstawie danych GOPS w Oksie



Liczba dzieci i młodzieży korzystająca z dożywiania w latach 2015-2017

Państwowy program „Pomoc państwa w zakresie dożywiania” nakłada na gminę obowiązek dożywiania dzieci oraz zapewnienia posiłku osobom jego pozbawionym, zwłaszcza jeżeli chodzi o osoby z terenów objętych wysokim poziomem bezrobocia i ze środowisk wiejskich. Zjawisko dożywiania dzieci i młodzieży w gminie Oksa w ostatnich latach maleje. W 2017r. 25,65% dzieci w wieku do 16 r.ż. było objętych dożywianiem. Ilościowo zjawisko to jest największe w sołectwie Oksa gdzie dożywianiem objętych jest 30 dzieci tj. 34,88% ogółu dzieci w wieku do lat 16 z terenu sołectwa. Kolejne sołectwa to:

- Węgleszyn - 21 dzieci w 2017r., tj. 14,29% ogółu korzystających i 28,00% ogółu dzieci w wieku do 16 r.ż. zamieszkujących teren sołectwa,
- Węgleszyn Ogrody – 13 dzieci w 2017r., tj. 8,84% ogółu korzystających i 35,14% ogółu dzieci w wieku do 16 r.ż., zamieszkujących teren sołectwa
- Zakrzów - 12 dzieci w 2017r., tj. 8,16% ogółu korzystających i 26,09% ogółu dzieci w wieku do 16 r.ż. zamieszkujących teren sołectwa,

Tabela 4 Liczba dzieci i młodzieży korzystająca z dożywiania w latach 2015-2017

L.p.	Sołectwo	2015	% ogółu korzystających	2016	% ogółu korzystających	2017	% ogółu korzystających	Ogółu dzieci w sołectwie
1.	Błogoszów	11	6,79%	10	6,25%	9	6,12%	19,57%
2.	Oksa	28	17,28%	29	18,13%	30	20,41%	34,88%
3.	Popowice	7	4,32%	7	4,38%	6	4,08%	33,33%
4.	Pawężów	0	0,00%	1	0,63%	1	0,68%	11,11%
5.	Rzeszówek	2	1,23%	2	1,25%	1	0,68%	5,00%
6.	Lipno	5	3,09%	4	2,50%	5	3,40%	20,00%
7.	Zalesie	3	1,85%	3	1,88%	4	2,72%	15,38%
8.	Rembiechowa	8	4,94%	8	5,00%	7	4,76%	15,91%
9.	Węgleszyn Dębina	10	6,17%	11	6,88%	10	6,80%	18,52%
10.	Węgleszyn Ogrody	19	11,73%	16	10,00%	13	8,84%	35,14%
11.	Węgleszyn	20	12,35%	22	13,75%	21	14,29%	28,00%
12.	Zakrzów	13	8,02%	13	8,13%	12	8,16%	26,09%
13.	Tyniec	10	6,17%	7	4,38%	7	4,76%	38,89%
14.	Tyniec Kolonia	14	8,64%	15	9,38%	10	6,80%	41,67%
15.	Nowe Kanice	4	2,47%	4	2,50%	4	2,72%	21,05%
16.	Stare Kanice	8	4,94%	8	5,00%	7	4,76%	26,92%

Źródło: analiza własna na podstawie danych GOPS w Oksie

Liczba osób w poszczególnych sołectwach, która skorzystała z zasiłków stałych, okresowych i celowych w latach 2015-2017

Zasiłek stały jest świadczeniem pieniężnym pomocy społecznej, które przysługuje pełnoletniej osobie samotnie gospodarującej, niezdolnej do pracy z powodu wieku lub całkowicie niezdolnej do pracy, jeżeli jej dochód jest niższy od kryterium dochodowego osoby samotnie gospodarującej oraz – pełnoletniej osobie pozostającej w rodzinie, niezdolnej do pracy z powodu wieku lub całkowicie



niezdolnej do pracy, jeżeli jej dochód, jak również dochód na osobę w rodzinie są niższe od kryterium dochodowego na osobę w rodzinie. W gminie Oksa zmalała w badanym okresie liczba osób korzystających z zasiłku stałego (spadek względem roku 2015 o 1 osobę).

Tabela 5 Liczba osób korzystająca z zasiłku stałego w poszczególnych sołectwach Gminy Oksa w latach 2015-2017

Sołectwo	2015 rok		2016 rok		2017 rok	
	Zasiłek					
	Stały	% ogółu korzystających	Stały	% ogółu korzystających	Stały	% ogółu korzystających
Błogoszów	0	0,00%	0	0,00%	0	0,00%
Oksa	8	53,33%	7	50,00%	6	42,86%
Popowice	0	0,00%	0	0,00%	0	0,00%
Pawezów	0	0,00%	0	0,00%	0	0,00%
Rzeszówek	0	0,00%	0	0,00%	0	0,00%
Lipno	1	6,67%	1	7,14%	2	14,29%
Zalesie	0	0,00%	0	0,00%	0	0,00%
Rembiechowa	0	0,00%	0	0,00%	1	7,14%
Węgleszyn Dębina	0	0,00%	0	0,00%	0	0,00%
Węgleszyn Ogrody	1	6,67%	1	7,14%	1	7,14%
Węgleszyn	3	20,00%	2	14,29%	2	14,29%
Zakrzów	0	0,00%	0	0,00%	0	0,00%
Tyniec	1	6,67%	1	7,14%	0	0,00%
Tyniec Kolonia	0	0,00%	1	7,14%	1	7,14%
Nowe Kanice	0	0,00%	0	0,00%	0	0,00%
Stare Kanice	1	6,67%	1	7,14%	1	7,14%
	15	100,00%	14	100,00%	14	100,00%

Źródło: analiza własna na podstawie danych GOPS w Oksie

Zasiłek okresowy jest świadczeniem pieniężnym pomocy społecznej, które przysługuje w szczególności ze względu na długotrwałą chorobę, niepełnosprawność, bezrobocie, możliwość utrzymania lub nabycia uprawnień do świadczeń z innych systemów zabezpieczenia społecznego, osobie samotnie gospodarującej albo rodzinie, której dochód jest niższy od kryterium dochodowego. Zasiłek okresowy ustala się w przypadku osoby samotnie gospodarującej – do wysokości różnicy między kryterium dochodowym osoby samotnie gospodarującej a dochodem tej osoby, a w przypadku rodziny – do wysokości różnicy między kryterium dochodowym rodziny a dochodem tej rodziny.

W ostatnich latach obserwujemy spadek ogólnej liczby osób korzystających z zasiłków okresowych (o 6 osób w roku 2017 względem roku 2015). 46,15% ogółu, które skorzystało z tego świadczenia to mieszkańcy sołectwa Oksa.



Tabela 6 Liczba osób korzystająca z zasiłku okresowego w poszczególnych sołectwach Gminy Oksa w latach 2015 - 2017

Sołectwo	2015 rok		2016 rok		2017 rok	
	Zasiłek					
	Okresowy	% ogółu korzystających	Okresowy	% ogółu korzystających	Okresowy	% ogółu korzystających
Błogoszów	2	10,53%	0	0,00%	0	0,00%
Oksa	7	36,84%	5	29,41%	6	46,15%
Popowice	1	5,26%	0	0,00%	0	0,00%
Pawezów	0	0,00%	0	0,00%	0	0,00%
Rzeszówek	1	5,26%	3	17,65%	2	15,38%
Lipno	0	0,00%	0	0,00%	0	0,00%
Zalesie	0	0,00%	0	0,00%	0	0,00%
Rembiechowa	1	5,26%	1	5,88%	1	7,69%
Węgleszyn Dębina	1	5,26%	1	5,88%	0	0,00%
Węgleszyn Ogrody	1	5,26%	0	0,00%	0	0,00%
Węgleszyn	1	5,26%	2	11,76%	2	15,38%
Zakrzów	2	10,53%	2	11,76%	0	0,00%
Tyniec	1	5,26%	0	0,00%	2	15,38%
Tyniec Kolonia	0	0,00%	3	17,65%	0	0,00%
Nowe Kanice	0	0,00%	0	0,00%	0	0,00%
Stare Kanice	1	5,26%	0	0,00%	0	0,00%
	19	100,00%	17	100,00%	13	100,00%


Źródło: analiza własna na podstawie danych GOPS w Oksie

Zasiłek celowy to świadczenie fakultatywne przyznawane na zaspokojenie niezbędnej potrzeby bytowej, a w szczególności na pokrycie części lub całości kosztów zakupu żywności, leków i leczenia, opału, odzieży, niezbędnych przedmiotów użytku domowego, drobnych remontów i napraw w mieszkaniu, a także kosztów pogrzebu. W roku 2017 spadła liczba osób pobierających ten zasiłek wzrosła o 12 (względem 2015). Spośród sołectw zjawisko to było największe w:

- Oksa – 10 osób pobierało ten zasiłek tj., 30,30% ogółu korzystających,
- Rzeszówek – 5 osób tj. 15,15% ogółu,
- Węgleszyn – 4 osób tj. 12,12% ogółu.

Tabela 7 Liczba osób korzystająca z zasiłku celowego w poszczególnych sołectwach Gminy Oksa w latach 2015 - 2017

Sołectwo	2015 rok		2016 rok		2017 rok	
	Zasiłek					
	Celowy	% ogółu korzystających	Celowy	% ogółu korzystających	Celowy	% ogółu korzystających
Błogoszów	2	4,44%	2	5,88%	2	6,06%
Oksa	16	35,56%	14	41,18%	10	30,30%



Program Rewitalizacji Gminy Oksa na lata 2018-2023

Popowice	1	2,22%	1	2,94%	0	0,00%
Pawężów	0	0,00%	1	2,94%	1	3,03%
Rzeszówek	4	8,89%	3	8,82%	5	15,15%
Lipno	2	4,44%	3	8,82%	2	6,06%
Zalesie	1	2,22%	0	0,00%	2	6,06%
Rembiechowa	3	6,67%	1	2,94%	2	6,06%
Węgleszyn Dębina	2	4,44%	0	0,00%	0	0,00%
Węgleszyn Ogrody	1	2,22%	0	0,00%	0	0,00%
Węgleszyn	2	4,44%	3	8,82%	4	12,12%
Zakrzów	3	6,67%	1	2,94%	1	3,03%
Tyniec	1	2,22%	0	0,00%	2	6,06%
Tyniec Kolonia	0	0,00%	3	8,82%	0	0,00%
Nowe Kanice	5	11,11%	2	5,88%	2	6,06%
Stare Kanice	2	4,44%	0	0,00%	0	0,00%
	45	100,00%	34	100,00%	33	100,00%

Źródło: analiza własna na podstawie danych GOPS w Oksie


Liczba osób korzystająca z zasiłków GOPS z powodu bezrobocia w poszczególnych sołectwach gminy Oksa w latach 2015-2017

Bezrobocie jest zjawiskiem negatywnym dla osób nim dotkniętych. W skali masowej jest ogromnym ciężarem dla całej gospodarki. Najwięcej osób pobierających świadczenie z powodu bezrobocia na terenie gminy Oksa zamieszkiwało sołectwa/miejscowości:

- Oksa - 21 osób rodzin pobierało zasiłek z tego tytułu co stanowiło 28,77% wszystkich rodzin korzystających z pomocy z powodu bezrobocia,
- Węgleszyn – 11 osób tj. 15,07% ogółu korzystających,
- Rzeszówek – 8 osób tj. 10,96% ogółu.

Tabela 8 Liczba osób korzystająca z zasiłków z powodu bezrobocia w latach 2015-2017

L.p.	Sołectwa	2015	% do ogółu korzystających	2016	% do ogółu korzystających	2017	% do ogółu korzystających
1.	Błogoszów	2	4,65%	4	5,06%	3	4,11%
2.	Oksa	15	34,88%	27	34,18%	21	28,77%
3.	Popowice	0	0,00%	1	1,27%	0	0,00%
4.	Pawężów	0	0,00%	3	3,80%	2	2,74%
5.	Rzeszówek	4	9,30%	8	10,13%	8	10,96%
6.	Lipno	2	4,65%	5	6,33%	6	8,22%
7.	Zalesie	0	0,00%	0	0,00%	0	0,00%
8.	Rembiechowa	2	4,65%	2	2,53%	6	8,22%
9.	Węgleszyn Dębina	3	6,98%	1	1,27%	2	2,74%
10.	Węgleszyn Ogrody	1	2,33%	1	1,27%	1	1,37%
11.	Węgleszyn	6	13,95%	10	12,66%	11	15,07%
12.	Zakrzów	1	2,33%	0	0,00%	2	2,74%
13.	Tyniec	2	4,65%	2	2,53%	2	2,74%



Program Rewitalizacji Gminy Oksa na lata 2018-2023

14.	Tyniec Kolonia	1	2,33%	10	12,66%	6	8,22%
15.	Nowe Kanice	4	9,30%	5	6,33%	3	4,11%
16.	Stare Kanice	0	0,00%	0	0,00%	0	0,00%
		43	100,00%	79	100,00%	73	100,00%

Źródło: analiza własna na podstawie danych GOPS w Oksie

Liczba osób korzystająca z zasiłków GOPS z powodu ubóstwa w poszczególnych sołectwach gminy Oksa w latach 2015-2017

Zmalała na terenie gminy liczba osób korzystających z pomocy GOPS z powodu ubóstwa. Najwięcej rodzin pobierających zasiłek z tego powodu zamieszkuje sołectwa/miejscowości: Oksa (26 osób tj. 26,26% ogółu korzystających), Rzeszówek (10 osób tj. 10,10% ogółu korzystających), Rembiechowa (8 osób tj. 8,08% ogółu korzystających).

Tabela 9 Liczba osób korzystająca z zasiłków z powodu ubóstwa w latach 2015-2017

L.p.	Sołectwa	2015	% do ogółu korzystających	2016	% do ogółu korzystających	2017	% do ogółu korzystających
1.	Błogoszów	4	4,17%	6	5,88%	4	4,04%
2.	Oksa	31	32,29%	26	25,49%	26	26,26%
3.	Popowice	3	3,13%	0	0,00%	2	2,02%
4.	Pawężów	0	0,00%	1	0,98%	1	1,01%
5.	Rzeszówek	6	6,25%	10	9,80%	10	10,10%
6.	Lipno	4	4,17%	8	7,84%	6	6,06%
7.	Zalesie	3	3,13%	2	1,96%	2	2,02%
8.	Rembiechowa	7	7,29%	6	5,88%	8	8,08%
9.	Węgleszyn Dębina	7	7,29%	6	5,88%	4	4,04%
10.	Węgleszyn Ogrody	5	5,21%	5	4,90%	5	5,05%
11.	Węgleszyn	6	6,25%	6	5,88%	6	6,06%
12.	Zakrzów	5	5,21%	3	2,94%	6	6,06%
13.	Tyniec	3	3,13%	2	1,96%	1	1,01%
14.	Tyniec Kolonia	4	4,17%	12	11,76%	9	9,09%
15.	Nowe Kanice	3	3,13%	5	4,90%	3	3,03%
16.	Stare Kanice	5	5,21%	4	3,92%	6	6,06%
		96	100,00%	102	100,00%	99	100,00%

Źródło: analiza własna na podstawie danych GOPS w Oksie

Liczba osób korzystająca z zasiłków GOPS z powodu niepełnosprawności w poszczególnych sołectwach gminy Oksa w latach 2015-2017

Spadła w gminie liczba osób korzystająca z zasiłku GOPS z tytułu niepełnosprawności. W 2017r. było to 21 osób (wzrost o 6 osób). Problem ten dotyczy przede wszystkim sołectwa/miejscowości Oksa, (13 osób skorzystało z tej formy wsparcia w 2017r.). Szczegółowe dane w rozbięciu na sołectwa obrazuje poniższa tabela.



Tabela 10 Liczba osób korzystająca z zasiłków z powodu niepełnosprawności w latach 2015-2017

L.p.	Sołectwa	2015	% do ogółu korzystających	2016	% do ogółu korzystających	2017	% do ogółu korzystających
1.	Błogoszów	0	0,00%	0	0,00%	0	0,00%
2.	Oksa	8	53,33%	15	75,00%	13	61,90%
3.	Popowice	0	0,00%	0	0,00%	0	0,00%
4.	Pawężów	0	0,00%	0	0,00%	0	0,00%
5.	Rzeszówek	0	0,00%	1	5,00%	1	4,76%
6.	Lipno	3	20,00%	2	10,00%	3	14,29%
7.	Zalesie	0	0,00%	0	0,00%	0	0,00%
8.	Rembiechowa	0	0,00%	0	0,00%	0	0,00%
9.	Węgleszyn Dębina	1	6,67%	1	5,00%	0	0,00%
10.	Węgleszyn Ogrody	0	0,00%	0	0,00%	0	0,00%
11.	Węgleszyn	2	13,33%	0	0,00%	2	9,52%
12.	Zakrzów	0	0,00%	0	0,00%	0	0,00%
13.	Tyniec	0	0,00%	0	0,00%	0	0,00%
14.	Tyniec Kolonia	0	0,00%	0	0,00%	0	0,00%
15.	Nowe Kanice	0	0,00%	0	0,00%	0	0,00%
16.	Stare Kanice	1	6,67%	1	5,00%	2	9,52%
		15	100,00%	20	100,00%	21	100,00%

Źródło: analiza własna na podstawie danych GOPS w Oksie

Liczba osób korzystająca z zasiłków GOPS z powodu długotrwałej lub ciężkiej choroby w poszczególnych sołectwach gminy Oksa w latach 2015-2017

Wzrosła względem roku 2015 liczba osób pobierająca zasiłek z powodu długotrwałej lub ciężkiej choroby o 11 osób. W 2017r. najwięcej osób skorzystało z tego wsparcia w następujących sołectwach:

- Oksa – 11 osób tj. 23,40% ogółu korzystających,
- Węgleszyn i Rzeszówek (po 6 osób tj. 12,77% ogółu korzystających),



Tabela 11 Liczba osób korzystająca z zasiłków z powodu długotrwałej lub ciężkiej choroby w latach 2015-2017

L.p.	Sołectwa	2015	% do ogółu korzystających	2016	% do ogółu korzystających	2017	% do ogółu korzystających
1.	Błogoszów	3	8,33%	1	2,33%	2	4,26%
2.	Oksa	11	30,56%	10	23,26%	11	23,40%
3.	Popowice	0	0,00%	1	2,33%	0	0,00%
4.	Pawężów	0	0,00%	2	4,65%	1	2,13%
5.	Rzeszówek	1	2,78%	2	4,65%	6	12,77%
6.	Lipno	0	0,00%	2	4,65%	1	2,13%
7.	Zalesie	1	2,78%	1	2,33%	2	4,26%
8.	Rembiechowa	1	2,78%	3	6,98%	3	6,38%
9.	Węgleszyn Dębina	3	8,33%	1	2,33%	1	2,13%
10.	Węgleszyn Ogrody	4	11,11%	3	6,98%	3	6,38%
11.	Węgleszyn	4	11,11%	3	6,98%	6	12,77%
12.	Zakrzów	2	5,56%	1	2,33%	2	4,26%
13.	Tyniec	0	0,00%	0	0,00%	1	2,13%
14.	Tyniec Kolonia	3	8,33%	8	18,60%	5	10,64%
15.	Nowe Kanice	2	5,56%	4	9,30%	3	6,38%
16.	Stare Kanice	1	2,78%	1	2,33%	0	0,00%
		36	100,00%	43	100,00%	47	100,00%

Źródło: analiza własna na podstawie danych GOPS w Oksie

Liczba osób korzystająca z zasiłków GOPS z powodu alkoholizmu w poszczególnych sołectwach gminy Oksa w latach 2015-2017

Alkoholizm jest jednym z najpoważniejszych problemów społecznych. Do czynników sprzyjających popadaniu w ten nałóg można zaliczyć uwarunkowania społeczne, nieprawidłowe wzorce rodzinne, brak celów życiowych, utrata zatrudnienia.

W 2017r. z powodu alkoholizmu wparcia udzielono 13 osobom. Były to osoby zamieszkujące sołectwa: Zakrzów, Węgleszyn, Rembiechowa, Lipno, Oksa Błogoszów.




Tabela 12 Liczba osób z terenu Gminy korzystających z pomocy z tytułu alkoholizmu w latach 2015-2017

L.p.	Sołectwa	2015	% do ogółu korzystających	2016	% do ogółu korzystających	2017	% do ogółu korzystających
1.	Błogoszów	0	0,00%	0	0,00%	1	7,69%
2.	Oksa	0	0,00%	0	0,00%	2	15,38%
3.	Popowice	0	0,00%	0	0,00%	0	0,00%
4.	Pawężów	0	0,00%	0	0,00%	0	0,00%
5.	Rzeszówek	0	0,00%	0	0,00%	0	0,00%
6.	Lipno	0	0,00%	0	0,00%	3	23,08%
7.	Zalesie	0	0,00%	0	0,00%	0	0,00%
8.	Rembiechowa	0	0,00%	0	0,00%	4	30,77%
9.	Węgleszyn Dębina	0	0,00%	0	0,00%	0	0,00%
10.	Węgleszyn Ogrody	0	0,00%	0	0,00%	0	0,00%
11.	Węgleszyn	0	0,00%	0	0,00%	1	7,69%
12.	Zakrzów	0	0,00%	0	0,00%	2	15,38%
13.	Tyniec	0	0,00%	0	0,00%	0	0,00%
14.	Tyniec Kolonia	0	0,00%	0	0,00%	0	0,00%
15.	Nowe Kanice	0	0,00%	0	0,00%	0	0,00%
16.	Stare Kanice	0	0,00%	0	0,00%	0	0,00%
		0	0,00%	0	0,00%	13	100,00%

Źródło: analiza własna na podstawie danych GOPS w Oksie


Liczba osób korzystająca z zasiłków GOPS z powodu bezradności w sprawach wychowawczych w poszczególnych sołectwach gminy Oksa w latach 2015-2017

Wzrosła względem roku 2015 liczba osób pobierająca zasiłek z powodu bezradności w sprawach wychowawczych o 5 osób. W 2017r. najwięcej osób skorzystało z tego wsparcia w następujących sołectwach:

- **Nowe Kanice (6 osób tj. 16,67% ogółu korzystających),**
- **Zakrzów, Węgleszyn i Tyniec Kolonia (po 4 osoby tj. 11,11% ogółu korzystających),**

Tabela 13 Liczba osób z terenu Gminy korzystających z pomocy z powodu bezradności w sprawach wychowawczych w latach 2015-2017

L.p.	Sołectwa	2015	% do ogółu korzystających	2016	% do ogółu korzystających	2017	% do ogółu korzystających
1.	Błogoszów	2	6,45%	1	2,86%	1	2,78%
2.	Oksa	4	12,90%	3	8,57%	2	5,56%
3.	Popowice	3	9,68%	0	0,00%	2	5,56%
4.	Pawężów	0	0,00%	0	0,00%	0	0,00%
5.	Rzeszówek	0	0,00%	3	8,57%	3	8,33%
6.	Lipno	0	0,00%	0	0,00%	1	2,78%



Program Rewitalizacji Gminy Oksa na lata 2018-2023

7.	Zalesie	2	6,45%	1	2,86%	3	8,33%
8.	Rembiechowa	3	9,68%	0	0,00%	1	2,78%
9.	Węgleszyn Dębina	0	0,00%	0	0,00%	1	2,78%
10.	Węgleszyn Ogrody	2	6,45%	2	5,71%	2	5,56%
11.	Węgleszyn	3	9,68%	8	22,86%	4	11,11%
12.	Zakrzów	4	12,90%	4	11,43%	4	11,11%
13.	Tyniec	0	0,00%	1	2,86%	1	2,78%
14.	Tyniec Kolonia	4	12,90%	9	25,71%	4	11,11%
15.	Nowe Kanice	2	6,45%	3	8,57%	6	16,67%
16.	Stare Kanice	2	6,45%	0	0,00%	1	2,78%
		31	100,00%	35	100,00%	36	100,00%


Źródło: analiza własna na podstawie danych GOPS w Oksie

Liczba dokonanych przestępstw i wykroczeń w poszczególnych sołectwach Gminy Oksa w latach 2013-2015

Poczucie bezpieczeństwa – lub jego brak – przesądza o jakości życia i rozwoju społeczeństwa. Dlatego ochrona bezpieczeństwa i porządku publicznego należą do zasadniczych zadań instytucji państwa i samorządu oraz są elementem strategii rozwiązywania problemów społecznych. Bezpieczeństwu publicznemu zagraża przestępczość, mimo tego, że stanowi margines życia społecznego poprzez swą intensywność i częstotliwość może mieć wpływ na formowanie się postaw i zachowań ludności oraz odciskać ślad w jej funkcjonowaniu. Poniżej przedstawiamy tabele obrazującą liczbę popełnionych przestępstw/wykroczeń na terenie Gminy Oksa w latach 2015-2017.

Tabela 14 Przestępczość na terenie Gminy Oksa w latach 2015-2017

L.p.	Kategoria przestępstwa	2015	2016	2017
1.	Nietrzeźwi kierujący	5	10	4
2.	Znęcanie się nad osobą najbliższą	1	3	5
3.	Kradzież z włamaniem	-	1	1
4.	Wypadek drogowy	1	1	2
5.	Kradzież mienia	-	4	3
6.	Naruszenie zakazu sądowego	1	1	-
7.	Uszkodzenie mienia	-	-	1
8.	Oszustwo	-	1	2
9.	Niealimentacja	-	1	1
10.	Uszkodzenie ciała	1	1	1
11.	Spowodowanie zagrożenia dla zdrowia i życia	1	1	-
12.	Posiadanie narkotyków	1	1	1
13.	Samobójstwo	1	1	-
14.	Wyrąb drewna	-	1	-




Program Rewitalizacji Gminy Oksa na lata 2018-2023

15.	Nieumyślne spowodowanie śmierci	2	2	1
16.	Podrobienie podpisu	-	2	-
17.	Paserstwo	-	-	-
18.	Kradzież dokumentu	-	1	-
19.	Przywłaszczenie mienia	3	2	3
20.	Falszowanie znaków granicznych	-	-	-
21.	Groźby karalne	-	2	2
22.	Naruszenie miru domowego	-	-	2
23.	Z ustawy o rybactwie śródlądowym	-	-	-
24.	Pobicie	-	-	-
25.	Posiadanie papierosów bez akcyzy	-	-	-
26.	Znieważenie funkcjonariusza Policji	-	-	1
27.	Rozbój	-	-	1
28.	Wypadek lotniczy	-	-	-
29.	Podpalenie	1	2	1
30.	Uporczywe nękanie	-	-	-
31.	Kradzież linii telefonicznej	-	-	-
32.	Podrobienie oleju napędowego	-	-	-
33.	Korupcja	-	1	-
34.	Inne	-	2	1
	Razem	17	41	33

Źródło: Dane z Posterunku Policji w Oksie

Tabela 15 Ogólna liczba przestępstw i wykroczeń w podziale na sołectwa Gminy Oksa w latach 2015-2017

L.p.	Miejscowości	2015	2016	2017	RAZEM	% do ogółu
1	Błogoszów	5	3	9	17	6,94%
2	Oksa	23	25	42	90	36,73%
3	Popowice	3	2	8	13	5,31%
4	Pawężów	0	3	1	4	1,63%
5	Rzeszówek	4	6	3	13	5,31%
6	Lipno	5	1	3	9	3,67%
7	Zalesie	1	1	0	2	0,82%
8	Rembiechowa	6	1	2	9	3,67%



Program Rewitalizacji Gminy Oksa na lata 2018-2023

9	Węgleszyn Dębina	3	7	2	12	4,90%
10	Węgleszyn Ogrody	2	4	3	9	3,67%
11	Węgleszyn	11	12	17	40	16,33%
12	Zakrzów	3	2	2	7	2,86%
13	Tyniec	1	9	1	11	4,49%
14	Tyniec Kolonia	1	2	1	4	1,63%
15	Nowe Kanice	0	2	1	3	1,22%
16	Stare Kanice	2	0	0	2	0,82%
	suma	70	80	95	245	100,00%

Źródło: Dane z Posterunku Policji w Oksie

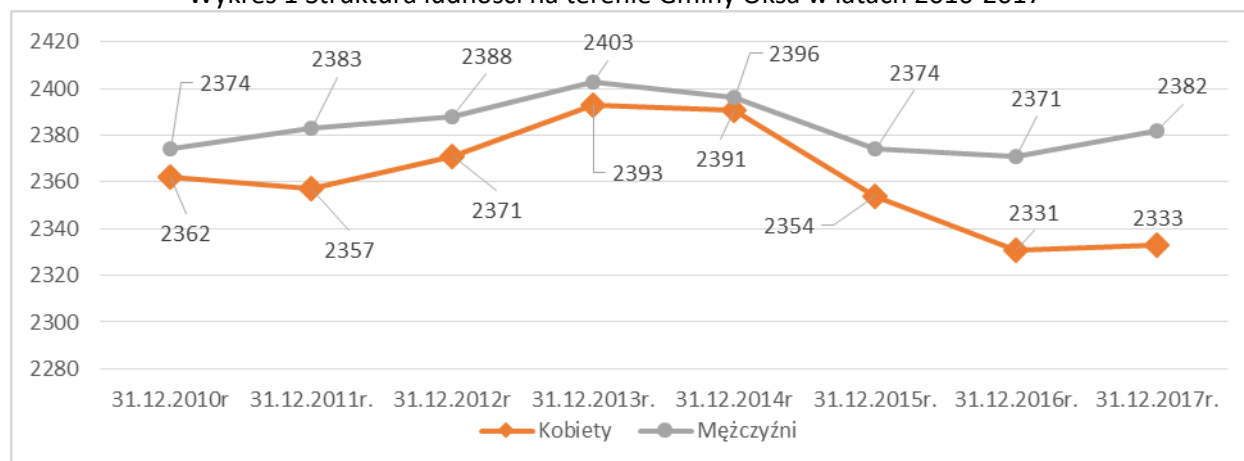
Sołectwami/miejscowościami, gdzie co roku odnotowywanych jest najwięcej przestępstw są:

- Oksa - 90 przestępstw/wykroczeń w ciągu ostatnich 3 lat, tj. 36,73% wszystkich tego typu przypadków na terenie gminy,
- Węgleszyn – 40 przestępstw/wykroczeń w tym okresie,
- Błogoszów – 17 przestępstw/ wykroczeń w tym okresie,
- Węgleszyn Dębina– 12 przestępstw/ wykroczeń w tym okresie.

Analiza demograficzna Gminy Oksa i poszczególnych sołectw

Według danych z Urzędu Gminy w Oksie w 2017 r. Gminę zamieszkiwało 4 715 osób w tym 2 333 kobiet i 2 382 mężczyzn jest to spadek o 21 osób w stosunku do roku 2015. Poniższy wykres obrazuje strukturę demograficzną Gminy Oksa na przestrzeni ostatnich 7 lat.

Wykres 1 Struktura ludności na terenie Gminy Oksa w latach 2010-2017




Źródło: Opracowanie własne na podstawie danych GUS

Tabela 16 Przyrost naturalny na terenie Gminy Oksa w latach 2015-2017

STRUKTURA LUDNOŚCI	31.12.2015r.	31.12.2016r.	31.12.2017r.
Stan ludności ogółem, w tym:	4728	4702	4715
Urodzenia żywe ogółem	35	52	37
Zgony ogółem	61	54	54
Przyrost naturalny	-26	-2	-36

Źródło: Dane Urzędu Gminy Oksa



Wskaźnik obciążenia demograficznego.

Analiza wskaźnika obciążenia demograficznego, tj. liczby ludności w wieku poprodukcyjnym (powyżej 59/64 roku życia) na 100 osób w wieku produkcyjnym, potwierdza tendencję stałego wzrostu ludności w wieku emerytalnym. Poniżej przedstawiono tabelę obrazującą zmiany wskaźnika obciążenia demograficznego w latach 2010-2016.

Tabela: Zmiany wskaźnika obciążenia demograficznego w latach 2010-2016

	2010	2011	2012	2013	2014	2015	2016
ludność w wieku nieprodukcyjnym na 100 osób w wieku produkcyjnym	67,0	66,4	65,8	65,4	65,9	66,6	67,7
ludność w wieku poprodukcyjnym na 100 osób w wieku przedprodukcyjnym	98,5	102,0	106,5	112,0	115,6	118,1	120,4
ludność w wieku poprodukcyjnym na 100 osób w wieku produkcyjnym	33,3	33,6	33,9	34,6	35,3	36,1	37,0

Źródło: Opracowanie własne na podstawie danych Głównego Urzędu Statystycznego w Kielcach

To co jest optymistyczne dla Gminy Oksa na koniec 2016 r. wskaźnik obciążenia demograficznego osiągnął wartość **37,0** i był wyższy w porównaniu ze wskaźnikiem dla województwa, który wynosił 32,60; Świadczy to o tym, że społeczeństwo Gminy Oksa starzeje się nieco szybciej. Pod względem zaludnienia gmina należy do średnio zaludnionych regionów województwa ze wskaźnikiem 51 osób/km².

Demografia w poszczególnych sołectwach

Najliczniejszą miejscowością w gminie jest Oksa liczące 791 mieszkańców.

Pod względem potencjału ludnościowego poszczególne sołectwa można podzielić na:

- jedną dużą miejscowość – Oksa – 791 mieszkańców na koniec 2017r., tj. 16,78% ogółu mieszkańców gminy,
- grupę sołectw średnich – Błogoszów 376 osób (7,97% ogółu mieszkańców gminy), Rembiechowa 403 (8,55%), Węgleszyn Dębina 344 (7,30%), Węgleszyn 520 (11,03%), Lipno 292 (6,19%),
- grupę sołectw małych – Popowice 189 (4,01%), Rzeszówek 175 (3,71%), Zalesie 186 (3,94%), Zakrzów 276 (5,85%), Tyniec Kolonia 233 (4,94%), Stare Kanice 223 (4,44,7%),
- grupę sołectw bardzo małych – Nowe Kanice 154 (3,27%), Tyniec 164 (3,48%), Pawężów 99 (2,10%).

Tabela 17 Procentowy podział liczby mieszkańców poszczególnych sołectw do ogółu mieszkańców Gminy Oksa

	Wyszczególnienie	ilość mieszkańców 2015	ilość mieszkańców 2016	ilość mieszkańców 2017	% w 2017
1.	Błogoszów	391	381	376	7,97%
2.	Oksa	793	792	791	16,78%
3.	Popowice	188	187	189	4,01%
4.	Pawężów	103	101	99	2,10%
5.	Rzeszówek	173	172	175	3,71%
6.	Lipno	289	296	292	6,19%
7.	Zalesie	184	182	186	3,94%
8.	Rembiechowa	401	399	403	8,55%



Program Rewitalizacji Gminy Oksa na lata 2018-2023

9.	Węgleszyn Dębina	334	334	344	7,30%
10.	Węgleszyn Ogrody	299	292	290	6,15%
11.	Węgleszyn	526	532	520	11,03%
12.	Zakrzów	262	262	276	5,85%
13.	Tyniec	158	162	164	3,48%
14.	Tyniec Kolonia	244	238	233	4,94%
15.	Nowe Kanice	148	146	154	3,27%
16.	Stare Kanice	235	226	223	4,73%
	suma	4728	4702	4715	100,00%


Źródło: Opracowanie własne na podstawie danych z Urzędu Gminy Oksa



Tabela 18 Liczba mieszkańców w poszczególnych sołectwach – stan na 31.12.2017

	Sołectwo	Przedział wiekowy																								Ludność ogółem
		do 5 lat			6-16 lat			17-25			26-40			41-50			51-60			61-70			71 i więcej			
		K	M	RAZEM	K	M	RAZEM	K	M	RAZEM	K	M	RAZEM	K	M	RAZEM	K	M	RAZEM	K	M	RAZEM	K	M	RAZEM	
1.	Błogoszów	14	9	23	20	26	46	21	15	36	38	49	87	19	21	40	17	24	41	26	30	56	31	16	47	376
2.	Oksa	15	17	32	43	43	86	40	32	72	94	94	188	39	60	99	48	52	100	65	60	125	57	32	89	791
3.	Popowice	5	7	12	7	11	18	12	8	20	12	26	38	11	11	22	8	13	21	16	12	28	18	12	30	189
4.	Pawężów	2	5	7	5	4	9	4	7	11	13	18	31	2	3	5	8	5	13	6	8	14	5	4	9	99
5.	Rzeszówek	2	2	4	11	9	20	11	9	20	14	21	35	9	15	24	10	12	22	15	9	24	16	10	26	175
6.	Lipno	8	10	18	12	13	25	13	15	28	28	37	65	13	25	38	17	20	37	28	14	42	20	19	39	292
7.	Zalesie	5	3	8	9	17	26	9	13	22	24	25	49	7	7	14	9	10	19	11	10	21	13	14	27	186
8.	Rembiechowa	14	15	29	26	18	44	23	27	50	49	51	100	21	21	42	29	26	55	22	29	51	24	8	32	403
9.	Węgleszyn Dębina	11	6	17	28	26	54	22	18	40	35	43	78	17	21	38	31	24	55	17	18	35	17	10	27	344
10.	Węgleszyn Ogrody	4	9	13	19	18	37	27	19	46	33	27	60	16	21	37	16	21	37	17	18	35	16	9	25	290
11.	Węgleszyn	9	15	24	37	38	75	25	23	48	57	61	118	27	31	58	27	43	70	36	27	63	41	23	64	520
12.	Zakrzów	12	17	29	22	24	46	10	7	17	37	23	60	11	19	30	13	10	23	19	19	38	19	14	33	276
13.	Tyniec	3	5	8	8	10	18	7	12	19	22	15	37	7	14	21	11	13	24	7	12	19	11	7	18	164
14.	Tyniec Kolonia	4	9	13	10	14	24	12	17	29	27	29	56	9	18	27	14	15	29	15	12	27	14	14	28	233
15.	Nowe Kanice	4	6	10	6	13	19	6	11	17	15	20	35	7	8	15	11	10	21	11	13	24	9	4	13	154
16.	Stare Kanice	6	5	11	14	12	26	13	15	28	23	26	49	15	14	29	12	14	26	12	14	26	17	11	28	223

Źródło: Dane Urzędu Gminy Oksa



Analiza wzrostu/spadku liczby mieszkańców w poszczególnych sołectwach gminy Oksa w latach 2015-2017

Analizując dynamikę wzrostu/spadku liczby mieszkańców w poszczególnych sołectwach wzięto pod uwagę liczbę mieszkańców na koniec 2015 i 2017 i porównano je ze sobą. Liczba mieszkańców gminy w tym okresie zmniejszyła się łącznie o 13 osób. Najwięcej mieszkańców ubyło w sołectwach:

- Błogoszów -15
- Stare Kanice – 12
- Tyniec Kolonia – 11

Najwięcej mieszkańców przybyło natomiast w sołectwie Zakrzów – 14 osób.

Tabela 19 Analiza wzrostu/spadku liczby mieszkańców

	Wyszczególnienie	ilość mieszkańców 2015	ilość mieszkańców 2016	ilość mieszkańców 2017	wzrost/ spadek
1.	Błogoszów	391	381	376	-15
2.	Oksa	793	792	791	-2
3.	Popowice	188	187	189	1
4.	Pawężów	103	101	99	-4
5.	Rzeszówek	173	172	175	2
6.	Lipno	289	296	292	3
7.	Zalesie	184	182	186	2
8.	Rembiechowa	401	399	403	2
9.	Węgleszyn Dębina	334	334	344	10
10.	Węgleszyn Ogrody	299	292	290	-9
11.	Węgleszyn	526	532	520	-6
12.	Zakrzów	262	262	276	14
13.	Tyniec	158	162	164	6
14.	Tyniec Kolonia	244	238	233	-11
15.	Nowe Kanice	148	146	154	6
16.	Stare Kanice	235	226	223	-12
	suma	4728	4702	4715	-13

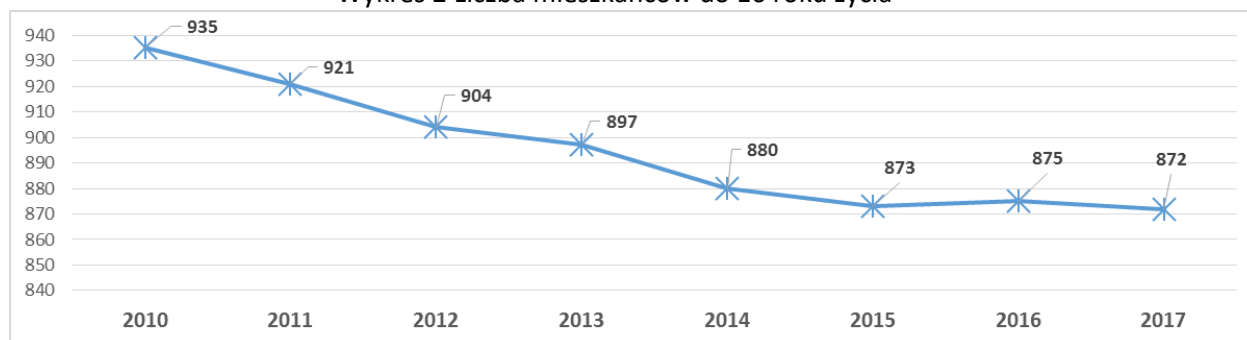
Źródło: Opracowanie własne na podstawie danych Urzędu Gminy Oksa



Analiza liczby mieszkańców do 16 r. ż.

Analizując dynamikę liczby mieszkańców do 16 r. ż. wzięto pod uwagę liczbę mieszkańców w wieku do 16 roku życia dla całej Gminy **872 tj. 18,42%**.

Wykres 2 Liczba mieszkańców do 16 roku życia



Źródło: Opracowanie własne na podstawie danych GUS

Powyższy wykres prezentuje tendencję spadkową mieszkańców do 16 r.ż. na przestrzeni ostatnich lat. Biorąc pod uwagę poszczególne sołectwa sytuacja wygląda następująco:

Tabela 20 Liczba mieszkańców do 16 roku życia w poszczególnych sołectwach Gminy Oksa

wyszczególnienie	0-16	% w 2017
Błogoszów	69	8,30%
Oksa	118	14,20%
Popowice	30	3,61%
Pawężów	16	1,93%
Rzeszówek	24	2,89%
Lipno	43	5,17%
Zalesie	34	4,09%
Rembiechowa	73	8,78%
Węgleszyn Dębina	71	8,54%
Węgleszyn Ogrody	50	6,02%
Węgleszyn	99	11,91%
Zakrzów	75	9,03%
Tyniec	26	3,13%
Tyniec Kolonia	37	4,45%
Nowe Kanice	29	3,49%
Stare Kanice	37	4,45%
suma	831	100,00%

Źródło: Opracowanie własne na podstawie danych Urzędu Gminy Oksa

Analiza liczby mieszkańców w wieku SENIORA w poszczególnych sołectwach gminy Oksa w latach 2015-2017

Analizując liczbę mieszkańców w wieku SENIORA w poszczególnych sołectwach wzięto pod uwagę liczbę mieszkańców w wieku 61+. Ilość osób w takim przedziale wiekowym dla całej gminy wynosi 1163 **tj. 24,57%**. Sołectwa porównano ze sobą. Aż 13 sołectw ma % udział mieszkańców w wieku SENIORA większy niż średnia dla gminy. Sołectwa te zaznaczono kolorem w poniższej tabeli. Najmniej



korzystna sytuacja występuje w sołectwie Oksa, gdzie ludność w wieku SENIORA stanowi aż 18,40% mieszkańców.

Tabela 21 Procentowy udział mieszkańców w wieku SENIORA w poszczególnych sołectwach Gminy Oksa w latach 2015-2017

wyszczególnienie	61+	% w 2017
Błogoszów	103	8,86%
Oksa	214	18,40%
Popowice	58	4,99%
Pawężów	23	1,98%
Rzeszówek	50	4,30%
Lipno	81	6,96%
Zalesie	48	4,13%
Rembiechowa	83	7,14%
Węgleszyn Dębina	62	5,33%
Węgleszyn Ogrody	60	5,16%
Węgleszyn	127	10,92%
Zakrzów	71	6,10%
Tyniec	37	3,18%
Tyniec Kolonia	55	4,73%
Nowe Kanice	37	3,18%
Stare Kanice	54	4,64%
suma	1163	100,00%

Źródło: Opracowanie własne na podstawie danych Urzędu Gminy Oksa

Analiza kapitału społecznego

Kapitał społeczny zwykle oceniany jest następujących kategoriach: aktywność obywatelska, mierzona między innymi udziałem w wyborach i zaangażowaniem w działalność organizacji społecznych, zaradność mieszkańców, połączona z chęcią współpracy i pomagania innym (np. pomoc sąsiedzka), wzajemny poziom zaufania i bezpieczeństwa mieszkańców (również socjalnego), religijność oraz niski poziom występowania patologii społecznych. Analizując kapitał społeczny wzięto pod uwagę m.in.:

- organizacje pozarządowe (stowarzyszenia, fundacje) działające w poszczególnych sołectwach,
- frekwencję wyborczą.

Obecnie na terenie Gminy Oksa funkcjonuje **aż 15 organizacji społecznych** (pozarządowych i zorganizowanych grup nieformalnych). W poniższej tabeli przedstawiony został wykaz tych organizacji. Inicjatywy podejmowane przez mieszkańców zorganizowanych w stowarzyszeniach świadczą o dużym potencjale kapitału ludzkiego. Mieszkańcy Gminy Oksa angażują się w wiele inicjatyw społecznych, czego wyrazem jest działalność ochotniczych straży pożarnych. Po wielu latach zapomnienia reaktywowane zostały również koła gospodyń wiejskich.



Tabela 22 Wykaz stowarzyszeń działających na terenie Gminy – stan na 28.02.2018

L.p.	Nazwa organizacji	Ilość osób działających w organizacji
1.	Stowarzyszenie Patriotyczno-Chrześcijańskie Tyniec	3
2.	Gminny Związek Emerytów , Rencistów i Inwalidów w Oksie	75
3.	Klub Sportowy Nida Oksa	62
OSP		
1.	OSP Oksa	45
2.	OSP WĘGLESZYN	45
3.	OSP BŁOGOSZÓW	40
4.	OSP LIPNO	30
5.	OSP ZAKRZÓW	30
6.	OSP REMBIECHOWA	20
7.	OSP KANICE	20
8.	OSP TYNIEC	30
9.	OSP POPOWICE	25
10.	OSP RZESZÓWEK	30
Koła Gospodyń Wiejskich		
	KGW Węgleszyn -Dębina	20
	KGW Rembiechowa	8

Źródło: Dane Urzędu Gminy Oksa

Analiza ilościowa problemów w sferze środowiskowej

Analizując aspekty środowiskowe wzięto pod uwagę w szczególności negatywne zjawiska dotyczące obecności odpadów stwarzających zagrożenie dla życia, zdrowia ludzi lub stanu środowiska (zwłaszcza na obszary chronione).

Emisja substancji szkodliwych do środowiska

Na podstawie Bazy Inwentarzowej utworzonej w ramach Planu Gospodarki Niskoemisyjnej należy stwierdzić, iż na terenie gminy sołectwem, które emitują największą ilość, CO₂ jest: Oksa. To w tej miejscowości znajduje się najwięcej budynków mieszkalnych/ przedsiębiorstw oraz budynków użyteczności publicznej.


Warto zwrócić uwagę, że oceny realizowane przez WIOŚ w Kielcach wskazują, że na całym obszarze województwa świętokrzyskiego notuje się w powietrzu niskie stężenia: dwutlenku siarki, dwutlenku azotu, tlenku węgla, benzenu, ołowiu, arsenu, kadmu i niklu. Najpoważniejszym problemem związanym z jakością powietrza w strefie świętokrzyskiej są występujące głównie w sezonie



grzewczym, wysokie, ponadnormatywne stężenia pyłu zawieszonego PM10. Kolejnym, szczególnie trudnym do rozwiązania problemem są znaczne przekroczenia poziomu docelowego B(a)P – powstającego w procesach niepełnego spalania paliw stałych: węgla, drewna, a także odpadów. W miesiącach letnich notowane są również epizody podwyższonych stężeń ozonu w powietrzu.

W ramach Programu Ochrony Powietrza dla Województwa Świętokrzyskiego przeprowadzone zostały analizy jakości powietrza na obszarze stref województwa świętokrzyskiego, z zastosowaniem modelu dyspersji zanieczyszczeń, umożliwiające uzyskanie informacji o poziomach stężeń pyłu zawieszonego PM10, PM2,5 oraz benzo(a)pirenu. Na podstawie wyników uzyskanych z procesu modelowania dyspersji zanieczyszczeń określono obszary występowania przekroczeń wartości normatywnych na obszarze każdej strefy. Na obszarze strefy świętokrzyskiej zdiagnozowano obszary przekroczeń:

- dopuszczalnego poziomu określonego dla stężeń średniorocznych pyłu PM10. Przekroczenia wartości $40 \mu\text{g}/\text{m}^3$ wystąpiły na obszarach miejskich, wiejskich i rolniczych strefy o łącznej powierzchni $4,95 \text{ km}^2$. Szacowana liczba mieszkańców narażonych to 7 003 osób;
- dopuszczalnego poziomu określonego dla stężeń średniodobowych pyłu PM10. Obszary, na których przez więcej niż 35 dni w roku występują przekroczenia wartości stężeń 24-godzinnych pyłu PM10 wynoszących $50 \mu\text{g}/\text{m}^3$ wskazano w 80 gminach w 12 powiatach województwa świętokrzyskiego. Obszary te zajmują łączną powierzchnię: $447,6 \text{ km}^2$. Szacowana liczba mieszkańców narażonych to 389 290 osób;
- dopuszczalnego poziomu określonego dla stężeń średniorocznych pyłu PM2,5 (wartość normatywna powiększona o margines tolerancji wynoszącą $26 \mu\text{g}/\text{m}^3$). Obszar przekroczeń zajmuje łączną powierzchnię: $12,15 \text{ km}^2$. Szacowana liczba mieszkańców narażonych to 29 014 osób;
- docelowego poziomu benzo(a)pirenu – na obszarze całej strefy świętokrzyskiej o łącznej powierzchni: $11 601 \text{ km}^2$. Liczba mieszkańców narażonych to 1 071 tys. osób.



Zagrożenie powodziowe

Gmina Oksa nie leży na terenach zalewowych – o czym świadczy poniższa mapa.

Mapa 4 Zagrożenie powodziowe na terenie Gminy Oksa



Źródło: <http://mapy.isok.gov.pl/imap/>

Legenda

Obszar zagrożenia powodziowego


- Prawdopodobieństwo wystąpienia powodzi (nie występuje)

Drogi

- krajowe
- wojewódzkie

Pokrycie terenu

- wody powierzchniowe
- tereny zantropogenizowane
- tereny rolne
- lasy



Azbest pozostający do utylizacji na terenie gminy

Jak wynika z poniższej tabeli na terenie gminy pozostaje jeszcze do utylizacji 239 511 m² azbestu z czego najwięcej pozostaje w sołectwie Błogoszów 19 238 m².

Tabela 23 Inwentaryzacja azbestu na terenie Gminy Oksa

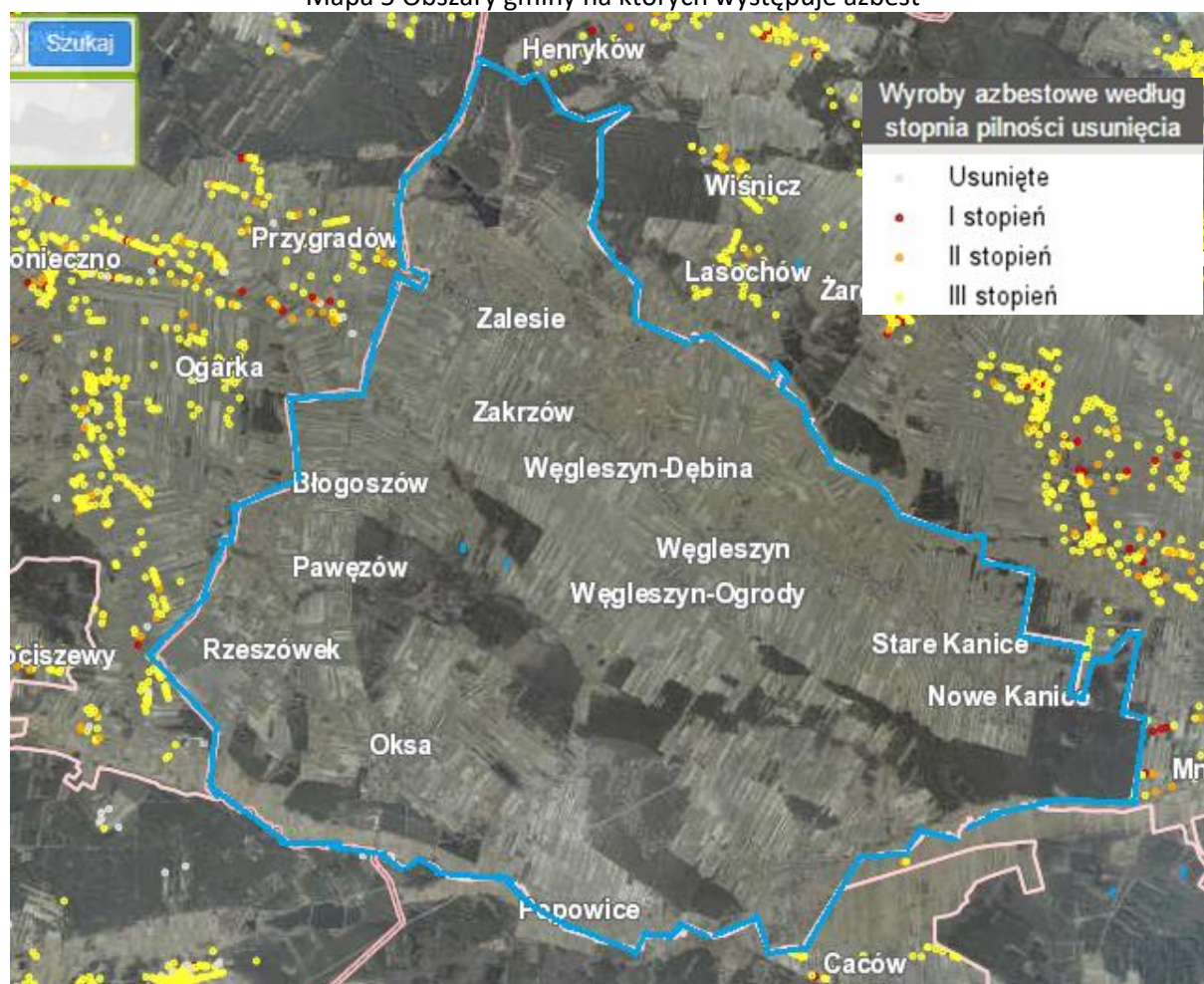
Miejscowość	Powierzchnia [m ²]	Klasa I	Klasa II	Klasa III	Waga [Mg]*
Błogoszów	19 238	0	780	18 458	211,6
Kanice Nowe	8 922	0	0	8 922	98,1
Kanice Stare	10 758	0	100	10 658	118,3
Kościelna	1 130	0	126	1 004	12,4
Lipno	14 880	0	100	14 780	163,7
Oksa	25 614	0	850	24 764	281,8
Pawężów	5 590	0	0	5 590	61,5
Podlesie	4 286	0	240	4 046	47,1
Popowice	14 981	0	60	14 921	164,8
Rembiechowa	17 352	0	0	17 352	190,9
Tyniec	17 269	350	1 240	15 679	190,0
Węgleszyn	28 265	40	0	28 225	310,9
Węgleszyn Dębina	17 811	0	350	17 461	195,9
Węgleszyn Ogrody	17 730	0	480	17 250	195,0
Zakrzów	13 442	0	0	13 442	147,9
Zalesie	15 525	140	1 445	13 910	170,8
Razem	239 511	530	5 771	233 180	2 634,62

Źródło: Opracowanie własne na podstawie „program usuwania azbestu oraz wyrobów zawierających azbest

z terenu ośmiu gmin: Imielno, Jędrzejów, Nagłowice, Oksa, Słupia Jędrzejowska, Sędziszów, Sobków, Wodzisław na lata 2008-2032”



Mapa 5 Obszary gminy na których występuje azbest



Źródło: <http://esip.bazaazbestowa.gov.pl/geoserwis.html>


Obszary chronione i cenne przyrodniczo

W zakresie ochrony przyrody w przestrzeni Gminy Oksa występują:

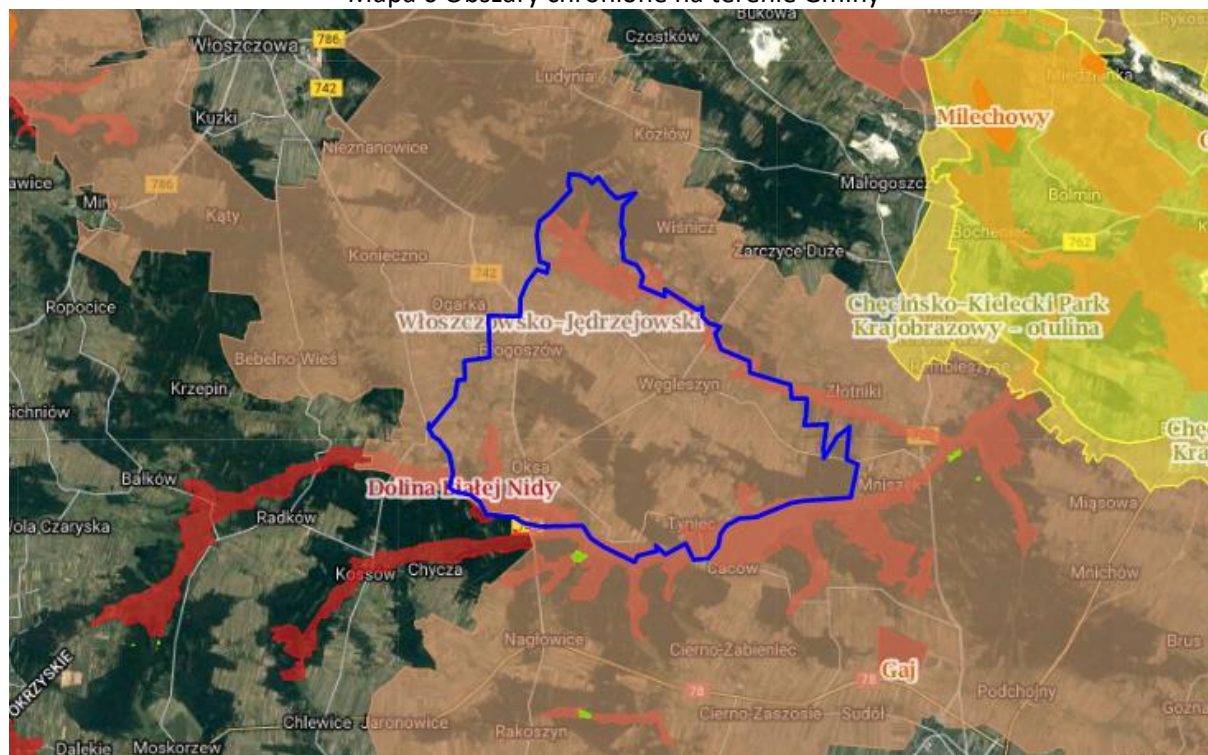
- Obszar NATURA 2000 Dolina Białej Nidy PLH260013
- Włoszczowsko-Jędrzejowski Obszar Chronionego Krajobrazu
- 9 pomników przyrody,

Na terenie gminy nie występują:

- Parki Narodowe
- Obszary Specjalnej Ochrony Ptaków Natura 2000
- Stanowiska Dokumentacyjne
- Zespoły Przyrodniczo-Krajobrazowe W Województwie Świętokrzyskim



Mapa 6 Obszary chronione na terenie Gminy



Źródło: <http://geoserwis.gdos.gov.pl/mapy/>

Legenda:

- Rezerwaty
- Parki Krajobrazowe
- Parki Narodowe ■ Obszar Chronionego Krajobrazu
- Zespoły Przyrodniczo Krajobrazowe
- Natura 2000 – obszary ptasie
- Natura 2000 Obszary siedliskowe



Tabela 24 Obszary NATURA 2000 znajdujące się na terenie gminy Oksa

L.p.	Nazwa obszaru	Data utworzenia	Powierzchnia [w ha]	Dane aktu prawnego o utworzeniu, ustanowieniu lub wyznaczeniu	Gmina	Sprawujący nadzór nad obszarem	Opis
1.	Dolina Białej Nidy PLH260013	01.03.2011	5116,84	Obszar mający znaczenie dla Wspólnoty - Decyzja Wykonawcza Komisji (UE) 2015/2369 z dnia 26.11.2015 r. w sprawie przyjęcia dziewiątego zaktualizowanego wykazu terenów mających znaczenie dla Wspólnoty składających się na kontynentalny region biogeograficzny (notyfikowana jako dokument nr C(2015) 8191), (Dz. U. UE L 2015.338.34 z dn. 23.12.2015 r.)	Chęciny, Jędrzejów, Małogoszcz, Moskorzew, Nagłowice, Oksa, Radków, Sobków, Włoszczowa	Regionalna Dyrekcja Ochrony Środowiska w Kielcach	Ostoja Biała Nida stanowi interesujący z przyrodniczego punktu widzenia zespół podmokłych siedlisk łąkowych i leśnych oraz licznych stawów rybnych. Mimo wykonanych na przełomie lat 1960/70 prac melioracyjnych połączonych z prostowaniem koryta rzeki teren ten jest nadal miejscem rozrodu wielu zagrożonych w swym istnieniu gatunków. Dolina Białej Nidy to jeden z najbogatszych obszarów w siedliska naturalne, stwierdzono tu 14 typów siedlisk przyrodniczych z załącznika I Dyrektywy Siedliskowej. Niemal wszystkie są dobrze i bardzo dobrze zachowane, stanowią miejsce bytowania dla wielu rzadkich gatunków roślin i zwierząt. Ostoja zabezpiecza ciąg dolin i wyniesień wzdłuż rzeki Białej Nidy i jej dopływów, cieków częściowo uregulowanego, ale z obecnością rzadkich zbiorowisk włosieniczników i tzw. „lilii wodnych” ze związku Potamion i Nympheion, związanych z wodami czystymi i zasobnymi w substancje odżywcze. Biała Nida jest łącznikiem pomiędzy dużymi korytarzami ekologicznymi - rzekami Nidą i Pilicą.

Źródło: <http://kielce.rdos.gov.pl/>



Program Rewitalizacji Gminy Oksa na lata 2018-2023

Tabela 25 Gminy na terenie których znajduje się obszar NATURA 2000 Dolina Białej Nidy PLH260013

gmina	obszar w ha	% powierzchni
Chęciny	5,74	0,1%
Jędrzejów	720,68	14,1%
Małogoszcz	663,95	13,0%
Moskorzew	301,89	5,9%
Nagłowice	868,95	17,0%
Oksa	1088,94	21,3%
Radków	964,37	18,8%
Sobków	350,58	6,9%
Włoszczowa	151,74	3,0%
	5116,84	

Źródło opracowanie własne na podstawie <http://kielce.rdos.gov.pl/>

Tabela 26 Obszary Chronionego krajobrazu znajdujące się na terenie gminy Oksa

L.p.	Nazwa obszaru	Data utworzenia	Powierzchnia [w ha]	Dane aktu prawnego o utworzeniu, ustanowieniu lub wyznaczeniu	Gmina	Sprawujący nadzór nad obszarem	Opis
1.	Włoszczowsko-Jędrzejowski Obszar Chronionego Krajobrazu	29.09.1995	70 389	Rozporządzenie Nr 12/95 Wojewody Kieleckiego Dz. Urz. Woj. Kieleckiego Nr 21 poz. 145	Oksa, część obszarów gmin: Imielno, Jędrzejów, Kije, Krasocin, Małogoszcz, Nagłowice, Sobków, Włoszczowa	Marszałek Województwa Świętokrzyskiego	Położony w zach. części województwa świętokrzyskiego, zajmuje 69090 ha. Ma ważne znaczenie wodochronne, gdyż położony jest na dziale wodnym i źródłiskowym pomiędzy Pilicą i Nidą, a także na zbiorniku wód podziemnych (GZWP). Natomiast istotne funkcje retencyjne tego obszaru zapewnia lesistość terenu, liczne zbiorniki wodne, podmokłości i torfowiska.

Źródło: <http://kielce.rdos.gov.pl/>



Obszar gminy ze względu na duże walory przyrodnicze i krajobrazowe został objęty różnymi wielkoprzestrzennymi i indywidualnymi formami ochrony przyrody. Cały obszar gminy jest położony w granicach Włoszczowsko – Jędrzejowskiego Obszaru Chronionego Krajobrazu. Opis i przebieg granic Obszaru został określony w: Uchwale Nr XXXV/619/13 Sejmiku Województwa Świętokrzyskiego z dnia 23 września 2013 r. dotyczącej wyznaczenia Włoszczowsko – Jędrzejowskiego Obszaru Chronionego Krajobrazu (Dz. Urz. Województwa Świętokrzyskiego z dnia 1 października 2013 r., Poz. 3311).

Flora W-JOChK jest zróżnicowana, występują tu kompleksy torfowisk wysokich, niskich i przejściowych, olsy i bory bagienne, na wydmach rosną świeże sosnowe bory chrobotkowe. Osobliwością florystyczną jest rzadka i chroniona paproć – długosz królewski. W dolinie Białej Nidy występuje łęg jesionowo – olszowy, wilgotne grądy, bory sosnowe. Roślinność szuwarowo – bagienna i liczne stawy tworzą biotopy dla ptaków wodno – bagiennych. Występują tu gatunki dużych ssaków. Wzdłuż północnej i południowo – wschodniej granicy gminy (na fragmencie terenu), został wyznaczony teren mający znaczenie dla Wspólnoty (TZW) Natura 2000 „Dolina Białej Nidy” o kodzie PLH260013, Decyzją Wykonawczą Komisji (UE) Nr 2016/2334 z dnia 9 grudnia 2016 r. w sprawie przyjęcia dziesiątego zaktualizowanego wykazu terenów mających znaczenie dla Wspólnoty składających się na kontynentalny region biogeograficzny (Dz. U. UE. L. 2016.353.324 z dnia 23 grudnia 2016 r.). Obszar nie posiada ustanowionego planu zadań ochronnych.

W regionie świętokrzyskim, Dolina Białej Nidy to jeden z obszarów najbogatszych w siedliska przyrodnicze z załącznika I Dyrektywy Siedliskowej (14 typów). Niemal wszystkie są dobrze i bardzo dobrze zachowane, stanowią miejsce bytowania dla wielu rzadkich gatunków roślin i zwierząt. Ostoja zabezpiecza ciąg dolin i wyniesień wzdłuż rzeki Białej Nidy i jej dopływów, cieków częściowo uregulowanego, ale z obecnością rzadkich zbiorowisk włosieniczników i tzw. „lilii wodnych”, ze związku Potamion i Nympeion, związanych z wodami czystymi i zasobnymi w substancje odżywcze.

Dolina Białej Nidy obfituje w tereny odpowiednie dla rzadkich gatunków ptaków, stwierdzono tam aż 34 gatunki wymienione w Załączniku I Dyrektywy Rady 79/409/EWG. Spośród awifauny zasiedlającej Ostoję należy wymienić stanowiska łąkowe łąbiedzia krzykliwego *Cygnus cygnus*, dużą populację błotniaka stawowego *Circus aeruginosus*, a także występowanie bąka *Botaurus stellaris*, błotniaka łąkowego *Circus pygargus* oraz trzech gatunków chruścieli: kropiatki *Porzana porzana*, zielonki *Porzana parva* i derkacza *Crex crex*.

Ostoja ma duże znaczenie dla traszki grzebieniastej *Triturus cristatus* i kumaka nizinny *Bombina orientalis*, których populacje sięgają kilku tysięcy osobników. Występujące w Ostoje rozległe kompleksy łąk są siedliskiem dla naturalnych gatunków motyli czerwończyk nieparka *Lycaena dispar*, czerwończyka fioletka *Lycaena helle*, modraszka telejusa *Maculinea telejus* oraz rzadkiego w regionie modraszka naustitousa *Maculinea nausithous*.

Najważniejszymi zagrożeniami dla obszaru są: obniżanie poziomu wód; presja urbanizacyjna; zarastanie (sukcesja w kierunku zarośli i lasu) półnaturalnych siedlisk – muraw napiaskowych, łąk świeżych i wilgotnych, torfowisk przejściowych; niewłaściwa gospodarka leśna – nasadzenia niezgodne z typem siedliska; zalesianie muraw i łąk; chemizacja rolnictwa; wycinanie przydrożnych drzew; pogłębianie koryta rzeki; budowle spiętrzające bez przepławek; łąki intensywnie eksploatowane koszone są przed zakwitaniem roślin żywicielskich dla motyli i wyprowadzeniem potomstwa przez derkacza, czajkę itp.; stawy rybne są przekształcane w otwarte zbiorniki pozbawione trzcin; walka z tzw. szkodnikami, czyli strzelanie i pozbywanie się w inny sposób gatunków chronionych – wydry, bobra, czapli, rybołówów, łąbiedzi i innych.

Ważne dla Europy gatunki zwierząt (z Zał. II Dyr. siedliskowej i z Zał. I Dyr. Ptasiej, w tym gatunki priorytetowe):

ptaki: bocian biały, bocian czarny, żuraw, nur rdzawoszyi, nur czarnoszyi, bąk, ślepowron, czapla biała, czapla purpurowa, czapla modronosa, łąbędź czarnodzioba, łąbędź krzykliwy, podgorzałka, trzmielozjad, kania czarna, bielik, błotniak stawowy, błotniak zbożowy, błotniak łąkowy, rybołów, kropiatka, zielonka, derkacz, rybitwa zwyczajna, rybitwa białowąsa, rybitwa czarna, lelek, zimorodek, dzięcioł czarny, dzięcioł średni, lerka, podróżniczek, jarzębatka, gąsiorek, ssaki: bóbr europejski, wydra płaz: kumak nizinny, traszka grzebieniastabekręgowiec: poczwarówka zwężona, poczwarówka



jajowata, skójką gruboskorupowa, modraszek telejus, czerwończyk nieparek, modraszek nausitous, czerwończyk fioletek.

Zgodnie z art. 33 ust 1 ustawy z dnia 16 kwietnia 2004 r. o ochronie przyrody (t.j. Dz. U. z 2016 r., poz. 2134 z późn. zm.), na ustanowionych obszarach ochronnych Natura 2000, zabrania się podejmowania działań mogących osobno lub w połączeniu z innymi działaniami, znacząco negatywnie oddziaływać na cele ochrony obszaru Natura 2000, w tym w szczególności:

- pogorszyć stan siedlisk przyrodniczych lub siedlisk gatunków roślin i zwierząt, dla których ochrony został wyznaczony obszar Natura 2000, lub wpłynąć negatywnie na gatunki, dla których ochrony został wyznaczony obszar Natura 2000, lub
- pogorszyć integralność obszaru Natura 2000 lub jego powiązania z innymi obszarami.

Inne formy ochrony przyrody występujące na terenie gminy (rejestr Regionalnego Dyrektora Ochrony Środowiska w Kielcach), podlegające ochronie:

- ustanowione pomniki przyrody ożywionej i nieożywionej

1. Aleja modrzewiowa miejscowości Oksa, stanowiąca szpaler 64 szt. drzew gatunku modrzew europejski (*Larix decidua*) w wieku około 150 lat, objęta ochroną na podstawie Uchwały nr XVIII/95/2012 Rady Gminy w Oksie z dnia 28 maja 2012r. w sprawie ustanowienia pomnika przyrody (Dz. Urz. Woj. Świętokrzyskiego z dn. 02.07.2012 r. poz. 1949). Nr 16 w rejestrze RDOŚ.

2. Dęby szypułkowe, w miejscowości Rzeszówek - 22 szt., wiek ok. 150-200 lat, objęte ochroną na podstawie Rozporządzenia Nr 35/2007 Wojewody Świętokrzyskiego z dnia 12 grudnia 2007r. w sprawie uznania za pomniki przyrody (Dz. Urz. Woj. Świętokrzyskiego Nr 239, poz. 3552, z dnia 14.12.2007r.), oraz Rozporządzenia Nr 14/2008 Wojewody Świętokrzyskiego z dnia 4 listopada 2008r. zmieniające rozporządzenie Nr 35/2007 Wojewody Świętokrzyskiego z dnia 12 grudnia 2007r. w sprawie uznania za pomniki przyrody (Dz. Urz. Woj. Świętokrzyskiego Nr 232, poz. 3047).

Nr 18 w rejestrze RDOŚ.

3. Dęby w miejscowości Zakrzów - 12 szt. wiek ok. 150-200 lat, objęte ochroną na podstawie Rozporządzenia Nr 35/2007 Wojewody Świętokrzyskiego z dnia 12 grudnia 2007r. w sprawie uznania za pomniki przyrody (Dz. Urz. Woj. Świętokrzyskiego Nr 239, poz. 3552, z dnia 14.12.2007r.), oraz Rozporządzenia Nr 14/2008 Wojewody Świętokrzyskiego z dnia 4 listopada 2008r. zmieniające rozporządzenie Nr 35/2007 Wojewody Świętokrzyskiego z dnia 12 grudnia 2007r. w sprawie uznania za pomniki przyrody (Dz. Urz. Woj. Świętokrzyskiego Nr 232, poz. 3047).

Nr 20 w rejestrze RDOŚ.

4. Modrzew i lipy w miejscowości Rzeszówek - szt. 2, modrzew wiek ok. 200 lat, lipa - wiek ok. 200-250 lat, objęte ochroną na podstawie:

- Zarządzenie Nr 26/86 Wojewody Kieleckiego z dnia 24 grudnia 1986r. w sprawie uznania za pomniki przyrody. Dz. Urz. Woj. Kieleckiego Nr 20, poz. 183, z dn. 27.12.1986r.,

- Rozporządzenie Nr 5/94 Wojewody Kieleckiego z dnia 20 czerwca 1994r. zmieniające zarządzenie w sprawie uznania za pomniki przyrody (Dz. Urz. Woj. Kieleckiego Nr 8, poz. 53 z 30.08.1994r.),

- Rozporządzenie Nr 2/95 Wojewody Kieleckiego z dnia 20 stycznia 1995r. zmieniające zarządzenie w sprawie uznania za pomniki przyrody (Dz. Urz. Woj. Kieleckiego Nr 4, poz. 30 z 14.02.1995r.),


- Rozporządzenie Nr 30/99 Wojewody Świętokrzyskiego z dnia 17 września 1999 r. zmieniające zarządzenie w sprawie uznania za pomniki przyrody (Dz. Urz. Woj. Świętokrzyskiego Nr 56, poz. 992 z 20.09.1999r.),

- Rozporządzenie Nr 276/2001 Wojewody Świętokrzyskiego z dnia 9 sierpnia 2001r. zmieniające zarządzenia i rozporządzenia w sprawie uznania za pomniki przyrody (Dz. Urz. Woj. Świętokrzyskiego Nr 85, poz. 987 z 16.08.2001r.),

- Rozporządzenie Nr 25/2003 Wojewody Świętokrzyskiego z dnia 20 października 2003r. zmieniające zarządzenie wojewody w sprawie uznania za pomniki przyrody (Dz. Urz. Woj. Świętokrzyskiego Nr 235, poz. 2202 z 24 października 2003r.).

Nr 109 w rejestrze RDOŚ.

5. Dąb szypułkowy - w miejscowości Oksa - 1,21 m, w wieku ok. 275 lat, objęty ochroną na podstawie Rozporządzenia Nr 9/2006 Wojewody Świętokrzyskiego z dnia 29 maja 2006 r. w sprawie uznania za pomniki przyrody. Dz. Urz. Woj. Świętokrzyskiego Nr 137, poz. 1616 z dn. 02.06.2006 r.



Nr 787 w rejestrze RDOŚ.

6. Dąb szypułkowy - w miejscowości Oksa - 0,99 m, w wieku ok. 275 lat, objęty ochroną na podstawie Rozporządzenia Nr 9/2006 Wojewody Świętokrzyskiego z dnia 29 maja 2006 r. w sprawie uznania za pomniki przyrody. Dz. Urz. Woj. Świętokrzyskiego Nr 137, poz. 1616 z dn. 02.06.2006 r.

Nr 788 w rejestrze RDOŚ.

7. Dąb szypułkowy - w miejscowości Oksa - 1,18 m, w wieku ok. 275 lat, objęty ochroną na podstawie Rozporządzenia Nr 9/2006 Wojewody Świętokrzyskiego z dnia 29 maja 2006 r. w sprawie uznania za pomniki przyrody. Dz. Urz. Woj. Świętokrzyskiego Nr 137, poz. 1616 z dn. 02.06.2006 r.

Nr 789 w rejestrze RDOŚ.

8. Dąb szypułkowy - w miejscowości Oksa - 0,96 m, w wieku ok. 275 lat. Oksa, objęty ochroną na podstawie Rozporządzenia Nr 9/2006 Wojewody Świętokrzyskiego z dnia 29 maja 2006 r. w sprawie uznania za pomniki przyrody. Dz. Urz. Woj. Świętokrzyskiego Nr 137, poz. 1616 z dn. 02.06.2006 r.

Nr 790 w rejestrze RDOŚ.

9. Dąb szypułkowy - w miejscowości Oksa - 0,96 m, w wieku ok. 275 lat, objęty ochroną na podstawie Rozporządzenia Nr 9/2006 Wojewody Świętokrzyskiego z dnia 29 maja 2006 r. w sprawie uznania za pomniki przyrody. Dz. Urz. Woj. Świętokrzyskiego Nr 137, poz. 1616 z dn. 02.06.2006 r.

Nr 791 w rejestrze RDOŚ.

10. Grupa głazów narzutowych w miejscowości Rzeszówek - z których największy ma długość 1,30 m, szerokość 0,90 m, wysokość 0,30 m. Zbudowane są z drobnodziarnistego granitu barwy jasnoszarej lub średniodziarnistego barwy czerwonej. Zlokalizowany jest na terenie parku podworskiego w Rzeszówku (na działce o nr ewid. nr 8), objęte ochroną na podstawie:

- Zarządzenia Nr 23/87 Wojewody Kieleckiego z dnia 2 października 1987 r. w sprawie uznania za pomniki przyrody. Dz. Urz. Woj. Kieleckiego Nr 19, poz. 223,
 - Rozporządzenia Nr 6/94 Wojewody Kieleckiego z dnia 20 czerwca 1994 r. zmieniające zarządzenie w sprawie uznania za pomniki przyrody (Dz. Urz. Woj. Kiel. Nr 8, poz. 54 z dn.30.08.1994 r.),
 - Rozporządzenia Nr 7/94 Wojewody Kieleckiego z dnia 4 sierpnia 1994 r. zmieniające zarządzenie w sprawie uznania za pomniki przyrody (Dz. Urz. Woj. Kieleckiego Nr 8, poz. 55, z dn. 30.08.1994 r.),
 - Rozporządzenia Nr 276/2001 Wojewody Świętokrzyskiego z dnia 9 sierpnia 2001 r. zmieniające zarządzenia i rozporządzenia w sprawie uznania za pomniki przyrody (Dz. Urz. Woj. Świętokrzyskiego Nr 85, poz. 987 z dn. 16.08.2001 r.).
- Nr 202 w rejestrze RDOŚ.

W stosunku do ustanowionych pomników przyrody, obowiązują zakazy wynikające z przepisów odrębnych.

Południowa część terenu gminy Oksa, obejmująca dolinę Nidy (Białej Nidy) wraz z otaczającymi ją terenami leśnymi stanowi część Głównego Korytarza Ekologicznego Południowo-Centralnego (KPdC), w części Korytarza Ekologicznego Doliny Nidy, zgodnie „Projektem korytarzy ekologicznych łączących Europejską Sieć Natura 2000 w Polsce”.

Wyznaczony Główny Korytarz stanowi ważne ogniwo łączności ekologicznej w skali Europy, umożliwiające migrację zwierząt w skali kontynentalnej i rekolonizację zachodniej Polski i innych krajów Europy przez rzadkie gatunki zwierząt i roślin.

Część Korytarza Ekologicznego Doliny Nidy na terenie gminy Oksa, została uznana i uwzględniona w "Planie zagospodarowania przestrzennego województwa świętokrzyskiego", za fragment regionalnego korytarza ekologicznego - Dolina Nidy, o znaczeniu krajowym.

Północna część terenu gminy, w granicach doliny rzeki Lipnicy, wraz z otaczającymi ją terenami leśnymi, została zaliczona do ciągu ekologicznego o znaczeniu lokalnym.

Korytarze i ciągi ekologiczne stanowią doliny większych rzek, strefy zadrzewień i zakrzewień śródpolnych lub wydłużone kompleksy leśne porastające pasma wzniesień, to niezwykle ważne obszary geograficzno-przyrodnicze służące do przemieszczania się gatunków, bądź osobników, pomiędzy różnymi populacjami tego samego gatunku.

Tereny te służą dla dużej grupy gatunków roślin i zwierząt związanych z siedliskami mokrymi, wilgotnymi i świeżymi (łąki świeże i zmienno wilgotne, szuwały, zarośla - łożyska, zbiorowiska leśne).

W ograniczonym stopniu jest to również trasa przemieszczania dla organizmów siedlisk borów mieszanych i borów, które wykorzystują strefy skrzydeł i teras rzecznych. Tędy wędrują rośliny



typowe dla miejsc otwartych gatunki charakterystyczne dla klasy Molinio-Arrhenatheretea, Nardo-Callunetea, Koelerio glaucae-Corynepherea, ale także gatunki związane z wilgotnymi lasami bagiennymi. Korzystając z mikroklimatu (mikrosiedliska) stworzonego przez łożowiska i zarośla krzewiaste przemieszczają się dolinami w górę i dół cieków wodnych. To do dolin rzecznych (ciągów ekologicznych) ograniczone jest występowanie wielu gatunków w tym rzadkie i chronione: Dactylorhiza majalis, Betonica officinalis, Dactylorhiza incarnata, Listera ovata i inne.

Wykształcają się tu również swoiste typy zbiorowisk o dużej zmienności od całkowicie otwartych muraw łąkowych (Molinio-Arrhenatheretea), poprzez skupienia zarośli krzewiastych (Salicetea purpureae) i niewielkie skupienia drzewostanów olchowych i wierzbowych – łągów (Alno-Ulmion). Generalnie utrzymują się dzięki ingerencji człowieka.

Taka najczęściej ekstensywna gospodarka sprzyja zachowaniu się stanowisk wielu gatunków roślin, ale również korzystnie wpływa na kształtowanie się siedlisk korzystnych dla fauny. Zróżnicowane siedliskowo doliny rzeczne, to królestwo dla ogromnej liczby owadów, ptaków, ryb i drobnych ssaków. Organizmy te wykorzystując naturalną zmienność siedliska, znajdują miejsce do żerowania, rozrodu i dzięki temu w stabilny i w miarę trwały sposób zajmują nowe tereny. Przemieszczają się również wzdłuż osi cieków, dzięki czemu w lepszy sposób zapewniają różnorodność biologiczną na wszystkich poziomach – osobniczym, populacyjnym i gatunkowym. Liczba gatunków zwierząt związana z dolinami rzeczny jest ogromna poczynając od wielkich ssaków jak łoś, czy jeleń, poprzez naturalne bobra i wydra, aż całą masę drobnych gryzoni, ptaki na czele z derkaczem, na licznych owadach kończąc.

Tereny te wymagają szczególnej i wzmożonej ochrony, zapewnia w zagospodarowaniu przestrzennym zachowania naturalnych wartości oraz przestrzegania następujących zaleceń:


- preferowanie rozwoju trwałych użytków zielonych na terenach bezpośrednio przylegających do rzek,
- działania mające na celu likwidowanie i nie wprowadzanie do środowiska barier poprzecznych ograniczających przepływ powietrza i wód,
- ochrony i uzupełnienia biologicznej obudowy rzek (zadrzewienia przywodne).



Pomniki przyrody

Tabela 27 Pomniki przyrody występujące na terenie Gminy Oksa

L.p.	Numer w rej. RDOŚ	Nazwa pomnika przyrody	Data utworzenia	Obowiązująca podstawa prawna wraz z oznaczeniem miejsca ogłoszenia aktu prawnego	Opis pomnika	Obwód na wysokości 1,3 m [cm]	Wys. [m]	Miejscowość	Obręb ewidencyjny	Nr działki	Opis lokalizacji
1.	16	aleja modrzewiowa	1953-10-02	Uchwała nr XVIII/95/2012 Rady Gminy w Oksie z dnia 28 maja 2012 r. w sprawie ustanowienia pomnika przyrody (Dz. Urz. Woj. Świąt. z dn. 02.07.2012 r. poz. 1949)	aleja modrzewiowa stanowiąca szpaler 64 szt. drzew gatunku modrzew europejski (Larix decidua) w wieku około 150 lat			Oksa	4	73	po obu stronach drogi ul. Włoszczowskiej w Oksie
2.	18	dęby szypułkowe, 22 szt.	1953-10-02 (WRN Nr 27)	1) Rozporządzenie Nr 35/2007 Wojewody Świętokrzyskiego z dnia 12 grudnia 2007 r. w sprawie uznania za pomniki przyrody. Dz. Urz. Woj. Świętokrzyskiego Nr 239, poz. 3552, z dn. 14.12.2007 r. 2) Rozporządzenie Nr 14/2008 Wojewody Świętokrzyskiego z dnia 4 listopada 2008 r. zmieniające rozporządzenie Nr 35/2007 Wojewody Świętokrzyskiego z dnia 12 grudnia 2007 r. w sprawie uznania za pomniki przyrody (Dz. Urz. Woj. Świąt. Nr 232, poz. 3047)	wiek ok. 150-200 lat	360-610	dok: 18-26	Rzeszówek	8	8/4	w parku podworskim przylegającym do drogi przez wieś, największe zgrupowanie w części północno-zachodniej
3.	20	Dęby 12 szt.	1953-10-02 (WRN Nr 29)	1) Zarządzenie Nr 23/87 Wojewody Kieleckiego z dnia 2 października 1987 r. w	wiek ok. 150-200 lat	00-415	dok: 16-24	Zakrzów	15	akt: 709, gm.: 706	na terenie parku podworskiego, na południe od rogi przez
4.	202	grupa głązów narzutowych	1987-10-02	1) Zarządzenie Nr 23/87 Wojewody Kieleckiego z dnia 2 października 1987 r. w	Grupa głązów narzutowych z których			Rzeszówek	8	8	w północno-zachodniej części



Program Rewitalizacji Gminy Oksa na lata 2018-2023


				<p>sprawie uznania za pomniki przyrody. Dz.Urz.Woj.Kieleckiego Nr 19, poz. 223.</p> <p>2) Rozporządzenie Nr 6/94 Wojewody Kieleckiego z dnia 20 czerwca 1994 r. zmieniające zarządzenie w sprawie uznania za pomniki przyrody (Dz. Urz. Woj. Kiel. Nr 8, poz. 54 z dn.30.08.1994 r.)</p> <p>3) Rozporządzenie Nr 7/94 Wojewody Kieleckiego z dnia 4 sierpnia 1994 r. zmieniające zarządzenie w sprawie uznania za pomniki przyrody (Dz.Urz.Woj.Kieleckiego Nr 8, poz. 55, z dn. 30.08.1994 r.)</p> <p>4) Rozporządzenie Nr 276/2001 Wojewody Świętokrzyskiego z dnia 9 sierpnia 2001 r. zmieniające zarządzenia i rozporządzenia w sprawie uznania za pomniki przyrody (Dz. Urz. Woj. Świąt. Nr 85, poz. 987 z dn. 16.08.2001 r.)</p>	<p>największy ma długość 1,30 m, szerokość 0,90 m, wysokość 0,30 m. Zbudowane są z drobnoziarnistego granitu barwy jasnoszarej lub średnioziarnistego bbarwy czerwonej.</p>						parku podworskiego
5.	787	dąb szypułkowy	2006-05-29	<p>Rozporządzenie Nr 9/2006 Wojewody Świętokrzyskiego z dnia 29 maja 2006 r. w sprawie uznania za pomniki przyrody. Dz.Urz.Woj.Świętokrzyskiego Nr 137, poz. 1616, z dn. 02.06.2006 r.</p>	<p>pierśnica 1,21 m, w wieku ok. 275 la</p>	380	38	Oksa	Oksa	1383	<p>Nadleśnictwo Jędrzejów, Leśnictwo Oksa, oddział 9a</p>
6.	788	dąb szypułkowy	2006-05-29		<p>pierśnica 0,99 m, w wieku ok. 275 la</p>	311	25	Oksa	Oksa	1383	
7.	789	dąb szypułkowy	2006-05-29		<p>Pierśnica 1,18 m, w wieku ok. 275</p>	371	31	Oksa	Oksa	1383	



Program Rewitalizacji Gminy Oksa na lata 2018-2023

				la					
8.	790	dąb szypułkowy	2006-05-29	pierśnica 0,96 m, w wieku ok. 275 la	301	30	Oksa	Oksa	1383
9.	791	dąb szypułkowy	2006-05-29	pierśnica 0,96 m, w wieku ok. 275 la	301	30	Oksa	Oksa	1383

Źródło: Rejestr RDOŚ pn. „Pomniki przyrody w województwie świętokrzyskim”, stan prawny 25-03-2016r.



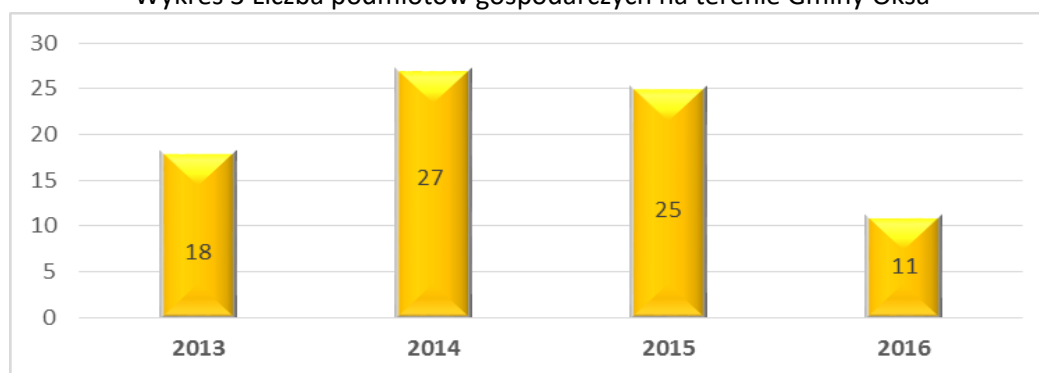
Analiza ilościowa problemów w sferze gospodarczej

Analizując sferę gospodarczą wzięto pod uwagę negatywne zjawiska dotyczące niskiego stopnia przedsiębiorczości. Liczba podmiotów gospodarczych na przestrzeni ostatnich lat ma tendencję wzrostową.

W gminie brak jest dużych zakładów produkcyjnych. Działające firmy to przede wszystkim małe, rodzinne zakłady usługowe i rzemieślnicze. Oprócz rolnictwa i usług dla lokalnej społeczności dużą rolę odgrywa działalność związana z wydobywaniem piasku i transportem materiałów budowlanych. Na terenie gminy w Januszewicach, Jakubowicach i Komornikach, działają trzy duże ферmy drobiu - jednak obsługuje je stosunkowo niewielka liczba zatrudnionych.

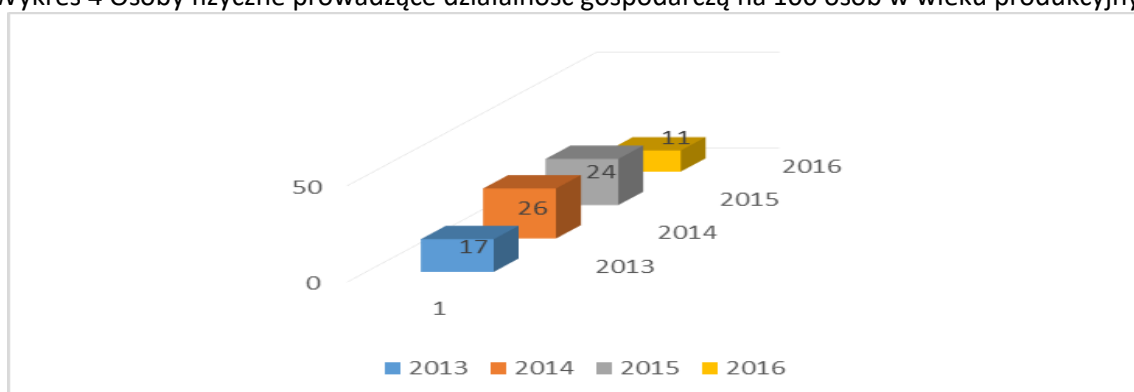
Przedsiębiorczość mierzy się wskaźnikiem liczby osób prowadzących działalność gospodarczą na 100 osób w wieku produkcyjnym. Dla Gminy Oksa wskaźnik ten osiąga wartość 9,8. W ostatnich latach sytuacja bardzo się zmienia w roku 2015 liczba podmiotów gospodarczych wzrosła do 334. Wskaźnik liczby osób prowadzących działalność gospodarczą na 100 osób w wieku produkcyjnym wzrósł do 10,3.

Wykres 3 Liczba podmiotów gospodarczych na terenie Gminy Oksa



Źródło: Opracowanie własne na podstawie danych Głównego Urzędu Statystycznego <http://stat.gov.pl/bdl/>

Wykres 4 Osoby fizyczne prowadzące działalność gospodarczą na 100 osób w wieku produkcyjnym



Źródło: Opracowanie własne na podstawie danych Głównego Urzędu Statystycznego <http://stat.gov.pl/bdl/>



Liczba obiektów noclegowych i gastronomicznych na terenie poszczególnych sołectwa

Na terenie gminy Oksa zlokalizowanych jest 2 gospodarstwa agroturystyczne, 3 obiekty gastronomiczne. Gmina posiada ogromne walory turystyczne, które należy wykorzystać do rozwoju całej gminy. Poniższe tabele przedstawiają informacje nt. obiektów gastronomicznych i noclegowych funkcjonujących na terenie gminy.

Tabela 28 Gospodarstwa Agroturystyczne na terenie gminy Oksa

Gospodarstwa Agroturystyczne	
L.p.	Nazwa i adres
1.	Wypoczynek u Rybaka , Zakrzów 64, 28-363 Oksa
2.	Gospodarstwo Rolne Maniara Michał, Dzierążnia 5, 28-363 Oksa

Źródło: Urząd Gminy w Oksie

Tabela 29 Obiekty gastronomiczne na terenie gminy Oksa

Restauracje/Bary/Pizzerie	
L.p.	Nazwa i adres
1.	P.H.U.STOLAR Piotr Stolarczyk, Węgleszyn 42, 28-363 Oksa
2.	Dębowy Dwór Mariusz Bolechowski, Zakrzów 4 D, 28-363 Oksa
3.	RAFMAR Pizzeria Rafał Józefowicz , Plac Mikołaja Reja 1, 28-363 Oksa

Źródło: Urząd Gminy w Oksie

Analiza ilościowa problemów w sferze przestrzenno-funkcjonalnej

Analizując sferę przestrzenno-funkcjonalną wzięto pod uwagę negatywne zjawiska dotyczące niewystarczającego wyposażenia w infrastrukturę techniczną i społeczną lub jej złego stanu technicznego, braku dostępu do podstawowych usług lub ich niskiej jakości, niedostosowania rozwiązań urbanistycznych do zmieniających się funkcji obszaru, niskiego poziomu obsługi komunikacyjnej, niedoboru lub niskiej jakości terenów publicznych.

Miejscowość Oksa jest w 100% zwodociągowana (gmina w 98%), przyłącza znajdują się we wszystkich gospodarstwach domowych. Woda dostarczana jest z ujęcia w Oksie. Instytucją, która administruje cały system zaopatrzenia w wodę jest Komunalno- Usługowy Zakład Gospodarki w Oksie. Poniższe tabele prezentują podstawowe wskaźniki dotyczące gminy odnośnie wodociągów m.in. długość sieci, ilość podłączeń oraz średnie zużycie wody w gospodarstwach domowych.



Tabela 30. Wskaźniki zwodociągowania w Gminie

L.p.	Wyszczególnienie	Jednostka miary	Stan na dzień 31-12-2017
1.	Wskaźnik zwodociągowania gminy	%	98
2.	Długość sieci wodociągowej rozdzielczej	km	92,34
3.	Podłączenia wodociągowe prowadzące do budynków mieszkalnych	szt.	1430
4.	Zużycie wody z wodociągów w gospodarstwach domowych	m3/mieszk./rok	32,05

Źródło: Dane Urzędu Gminy Oksa

Na terenie gminy Oksa brak jest sieci kanalizacyjnej. Mieszkańcy korzystają ze zbiorników bezodpływowych

Tabela 31. Kanalizacja sanitarna na terenie Gminy

L.p.	Wyszczególnienie	Jednostka miary	Długość na terenie Gminy Oksa stan na 31-12-2017
1.	Wskaźnik skanalizowania gminy	%	0
2.	Długość sieci kanalizacji sanitarnej	km	0
3.	Podłączenia kanalizacyjne prowadzące do budynków mieszkalnych	szt.	0
4.	Ilość zbiorników bezodpływowych na ścieki	szt.	730
5.	Ścieki odprowadzane do kanalizacji	m3 /mieszk./rok	0

Źródło: Dane Urzędu Gminy Oksa

Gospodarstwa domowe w gminie posiadają wewnętrzną instalację kanalizacyjną odprowadzającą ścieki do zbiorników (tzw. szamba).

Tabela 32 Dostęp do infrastruktury wodno-kanalizacyjnej i sieci gazowej w poszczególnych sołectwach Gminy Oksa

L.p.	Sołectwo	CZY SOŁECTWO/OSIEDLE POSIADA		
		WODOCIĄG [TAK/NIE/CZĘŚCIOWO]	KANALIZACJA [TAK/NIE/CZĘŚCIOWO]	GAZ [TAK/NIE/CZĘŚCIOWO]
1.	Błogoszów	TAK	NIE	NIE
2.	Oksa	TAK	NIE	NIE
3.	Popowice	TAK	NIE	NIE



4.	Pawężów	TAK	NIE	NIE
5.	Rzeszówek	TAK	NIE	NIE
6.	Lipno	TAK	NIE	NIE
7.	Zalesie	TAK	NIE	NIE
8.	Rembiechowa	TAK	NIE	NIE
9.	Węgleszyn Dębina	TAK	NIE	NIE
10.	Węgleszyn Ogrody	TAK	NIE	NIE
11.	Węgleszyn	TAK	NIE	NIE
12.	Zakrzów	TAK	NIE	NIE
13.	Tyniec	TAK	NIE	NIE
14.	Tyniec Kolonia	TAK	NIE	NIE
15.	Nowe Kanice	TAK	NIE	NIE
16.	Stare Kanice	TAK	NIE	NIE

Źródło: Dane Urzędu Gminy Oksa

Infrastruktura drogowa

Przez teren Gminy Oksa przebiegają drogi o znaczeniu gminnym, powiatowym i wojewódzkim. Brak jest dróg o znaczeniu krajowym. Wiele dróg gminnych wymaga remontu z powodu bardzo złego stanu nawierzchni.


Na układ komunikacyjny gminy Oksa składają się drogi gminne, powiatowe i wojewódzka. Drogi te tworzą sieć powiązań komunikacyjnych, dzięki której możliwe jest wykonywanie połączeń drogowych lokalnych (w obszarze gminy, między gminami sąsiednimi) jak też i zewnętrznych, międzyregionalnych.

Bezpośrednio Gmina Oksa położona jest na trasie drogi wojewódzkiej nr 742 Przygłów – Przedbórz – Włoszczowa – Nagłowice, łączącej teren gminy z systemem dróg krajowych: w Przygłowie z DK 74, w Przedborzu z DK 42 i w Nagłowicach z DK 78, stanowiącą najkrótszy dostęp do DK 7 (międzynarodowej S-7) Gdańsk – Chyżne, stanowiącej m.in. dojazd do stolicy województwa świętokrzyskiego – Kielc i stolicy Państwa – Warszawy.

Droga wojewódzka przebiega w części zachodniej obszaru gminy i wyznacza główną oś komunikacyjną gminy na kierunku północ – południe. Droga wojewódzka nr 742 łączy gminę Oksa z najbliższymi jednostkami administracyjnymi t.j gmina Włoszczowa, siedziba powiatu włoszczowskiego w kierunku północnym i gmina Jędrzejów, siedziba powiatu jędrzejowskiego w kierunku południowym.

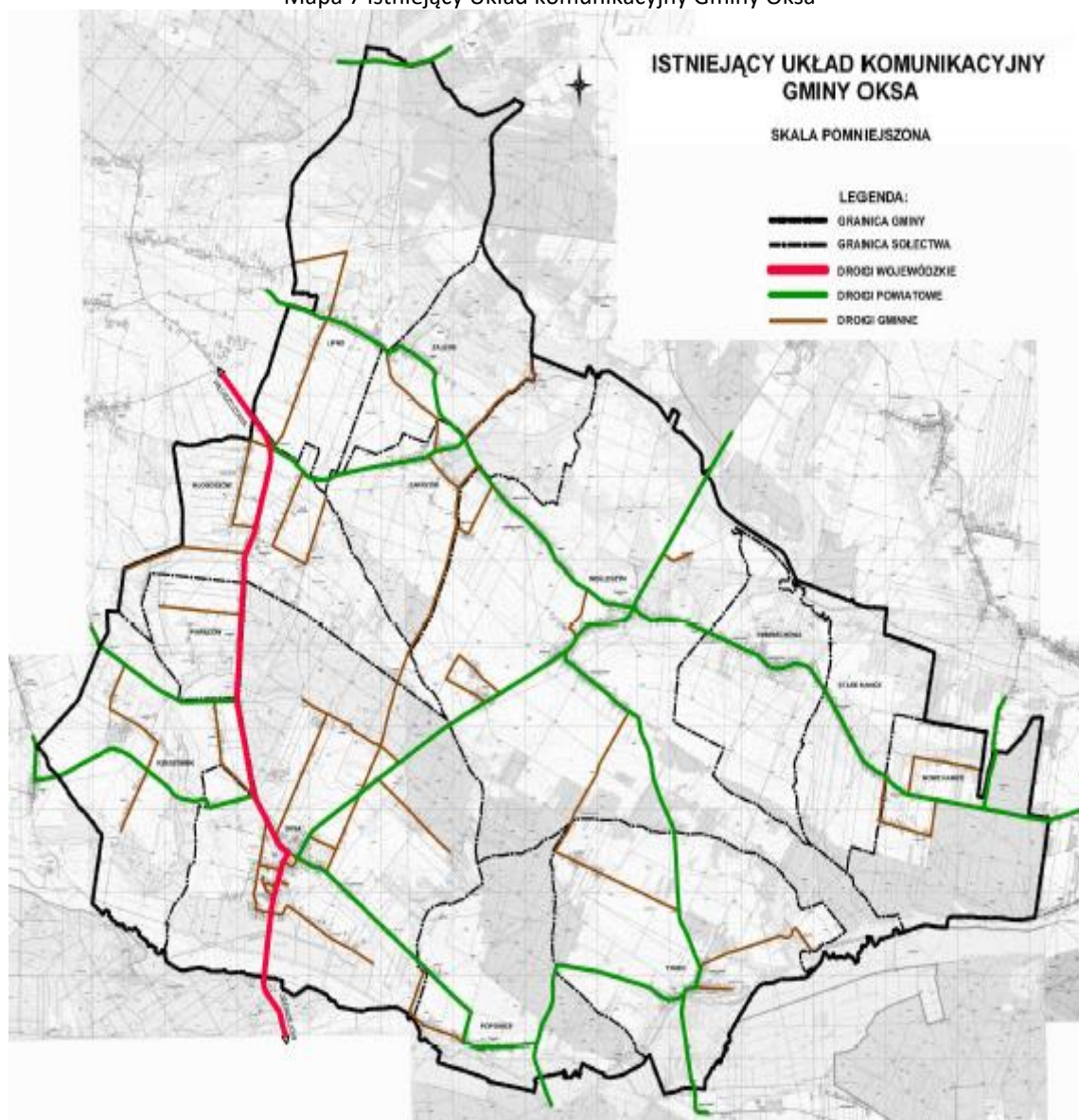
Uzupełniający układ drogowy służący powiązaniom zewnętrznym stanowią drogi powiatowe łączące gminę z sąsiednimi gminami i ośrodkami powiatowym:

- droga powiatowa nr 0152T Tyniec – Popowice – Oksa – Węgleszyn – Żarczyce Małe – Żarczyce Duże – Mieronice – Karsznice – Jaclów – Bizoręda – Szczepanów – Miąsowa, łączy gminę Oksa w kierunku północnym z drogą wojewódzką nr 728 Grójec – Końskie – Jędrzejów stanowiącą odcinek obwodnicy wschodniej Małogoszcz i drogą wojewódzką nr 762 Kielce – Małogoszcz,
- droga powiatowa nr 0210T Węgleszyn – Węgleszyn-Ogrody – Tyniec – Caców – Chorzowa – Przysław – Cierno Zaszosie, łączy teren gminy Oksa z terenem gminy Nagłowice i drogą powiatową nr 0208T,
- droga powiatowa nr 0213T Popowice – Cierno Żabieniec – Cierno Zaszosie, łączy teren gminy Oksa z terenem gminy Nagłowice oraz DK 78,
- droga powiatowa nr 0214T (Rogienice) gr. powiatu – Lipno – Zakrzów – Węgleszyn – Rembiechowa – Kanice – Mniszek, łączy teren gminy Oksa w kierunku wschodnim z terenem gminy Małogoszcz i drogą wojewódzką nr 728, w kierunku zachodnim z Włoszczową,



- droga powiatowa nr 0217T Mieronice – Diament – Złotniki – Pręty – Kanice Nowe, łączy gminę Oksa z terenem gminy Małogoszcz,
- droga powiatowa nr 0222T Rzębiec – gr. powiatu – Henryków – Kozłów (przelotowa łącząca teren gminy Małogoszcz z terenem gminy Włoszczowa usytuowana w kompleksie leśnym położonym na północnym krańcu gminy Oksa – bez większego znaczenia dla komunikacji gminy Oksa),
- droga powiatowa nr 0224T Błogoszów – Zakrzów, stanowi wewnątrz układ uzupełniających, łączący drogę wojewódzką nr 742 z drogą powiatową nr 0214T,
- droga powiatowa nr 0225T (Boczkowice) gr. powiatu – Ługi – Rzeszówek – do drogi powiatowej nr 0227T, łączy teren gminy Oksa z terenem gminy Włoszczowa,
- droga powiatowa nr 0227T (Włoszczowa) gr. powiatu – Rzeszówek – Oksa – do drogi wojewódzkiej nr 742, łączy gminę Oksa z terenem gminy Włoszczowa.

Mapa 7 Istniejący Układ komunikacyjny Gminy Oksa




Źródło: Studium Uwarunkowań i Kierunków Zagospodarowania Przestrzennego Gminy Oksa

Stan dróg na terenie gminy Oksa można uznać jako zadowalający. W związku z tym, natężenie ruchu odbywającego się tą trasą stanowi pewne zagrożenie zarówno dla mieszkańców tych miejscowości jak i zabudowań znajdujących się w bliskim sąsiedztwie trasy. Rozwój przestrzenny miejscowości przylegających do drogi wojewódzkiej odbywa się wzdłuż dróg od niej odchodzących a nie przy głównej trasie.

Pozostałe drogi powiatowe posiadają mniejsze znaczenie dla funkcjonalności układu komunikacyjnego gminy Oksa. Na przebiegu dróg powiatowych znajduje się trzy mosty: na terenie sołectwa Tyniec na drodze 0210T, na terenie sołectwa Popowice na drodze 0213T oraz w granicach sołectwa Węgleszyn na drodze 0152T. Określony powyżej układ komunikacyjny dróg o znaczeniu ponadgminnym, uzupełnia system dróg gminnych.

L.p.	Droga nr / nazwa	Przebieg drogi / ulicy	Długość odcinka drogi [mb]
1.	355001T Rzeszówek – Błogoszów	od DW 742 Nagłowice – Włoszczowa do granicy administracyjnej gminy	1650
2.	355002T Zakrzów – Wrona – Lasochów	Od DP 0224T Błogoszów – Zakrzów do granicy administracyjnej gminy	1240
3.	355003T Tyniec – Gawrony – Węgleszyn	Od DP 0210T Węgleszyn – Cierno Zaszosie przez Gawrony do DP 0210T Węgleszyn – Cierno Zaszosie w m. Węgleszyn-Ogrody	3830
4.	355004T Błogoszów – Lipno	Od DW 742 Nagłowice – Włoszczowa do DP 0214T Rogienice – Mniszek	1884
5.	355005T Zakrzów – Oksa	Od DP0224T Błogoszów – Zakrzów do DP 0152T Tyniec – Miasowa	4480
6.	355006T Oksa ul. Pł.M.Reja	Od DW 742 Nagłowice – Włoszczowa do DW 742 Nagłowice – Włoszczowa	400
7.	355007T Oksa ul. Okrężna	Od DW 742 Nagłowice – Włoszczowa do km 0+320 – ulica ślepa	320
8.	355008T Oksa ul. Działkowa	Od DW 742 Nagłowice – Włoszczowa do ul. Okrężna	170
9.	355009T Oksa ul. Piwna	Od DW 742 Nagłowice – Włoszczowa do ul. Modrzewiowa	212
10.	355010T Oksa ul. Źródłowa	Od DW 742 Nagłowice – Włoszczowa do km 0+125 ulica ślepa	125
11.	355011T Oksa ul. Stawowa	Od DW 742 Nagłowice – Włoszczowa do km 0+625 ulica ślepa	625
12.	355012T Oksa ul. Strażacka	Od DW 742 Nagłowice – Włoszczowa do ul. Modrzewiowa	300



30.	355030T Stare Kanice – Nowe Kanice	Od DP 0214T Rogienice – Mniszek do DP 214T Rogienice – Mniszek	1680
31.	355031T Nowe Kanice – Pręty	Od DP 0214T Rogienice – Mniszek do DP 0217T Mieronice – Kanice Nowe	1410
32.	355032T Tyniec – Dzierążnia	Od DP 0210T Węgleszyn – Cierno-Zaosie do Dzierążni	1800
33.	355033T Tyniec Kolonia – rzeka Biała Nida	Od DP 0210T Węgleszyn – Cierno-Zaosie do łąk	880
34.	355034T Popowice przez wieś	Od DP 0152T Tyniec – Miąsowa do DP 0152T Tyniec – Miąsowa	1400
35.	355035T Przygradów - Lipno	Od granicy administracyjnej z drogą gminną nr 004422T do DP 0214T Rogienice – Mniszek	1580

13.	355013T Oksa ul. Modrzewiowa	Od DW 742 Nagłowice – Włoszczowa do ul. Piwna	1065
14.	355014T Oksa ul. Brzozowa	Od DW 742 Nagłowice – Włoszczowa do ul. Leśna	1650
15.	355015T Oksa ul. Połna	Od DP 0152T Tyniec – Miąsowa do ul. Cmentarna	400
16.	355016T Oksa ul. Cmentarna	Od DP 0152T Tyniec – Miąsowa do DP 0152T Tyniec – Miąsowa	1040
17.	355017T Oksa ul. Leśna	Od DP 0152T Tyniec – Miąsowa do km1+390 ul. Ślepa	1390
18.	355018T Rzeszówek – Załazcze	Od DP 0227T Włoszczowa – Oksa do łąk	2270
19.	355019T Rzeszówek – Siwica	Od DP 0227T Włoszczowa – Oksa do DP 0225T Boczkowice – Rzeszówek	750



Program Rewitalizacji Gminy Oksa na lata 2018-2023

Źródło: Studium Uwarunkowań i Kierunków Zagospodarowania Przestrzennego Gminy Oksa



Zabytki wpisane do Rejestru Zabytków Nieruchomych Województwa Świętokrzyskiego

Zasady ochrony i zagospodarowania terenu w obrębie ww. stanowisk określają decyzje w sprawie wpisania dobra kultury do rejestru zabytków.

Oprócz w/w stanowisk archeologicznych wpisanych do rejestru zabytków, na terenie gminy znajdują się liczne stanowiska archeologiczne znane z badań Archeologicznego Zdjęcia Polski (AZP), danych bibliograficznych i archiwalnych oraz inspekcji terenowych. Stanowiska archeologiczne stanowią pozostałości śladów osadniczych i przebiegów historycznych traktów komunikacyjnych. Stanowiska rozmieszczone są na powierzchni całej gminy, najwięcej stanowisk zidentyfikowano na terenie sołectw: Lipno, Oksa, Popowice, Tyniec.

Wszelka działalność inwestycyjna w obrębie stanowisk podlega uzgodnieniu ze Świętokrzyskim Wojewódzkim Konserwatorem Zabytków i jest podporządkowana ŚWKZ. Przypadkowe znaleziska, mające cechy zabytku archeologicznego, zgodnie z ustawą z dnia 23 lipca 2003 r. o ochronie zabytków i opiece nad zabytkami (t.j. Dz. U. z 2014r., poz. 1446), wymagają zabezpieczenia i powiadomienia organów samorządowych i Wojewódzkiego Urzędu Ochrony Zabytków w Kielcach.

• Obiekty zabytkowe

Na terenie gminy znajduje się szereg zabytkowych obiektów architektury i budownictwa stanowiących pozostałości historycznie ukształtowanej zabudowy, posiadającej cenne walory kompozycyjno-przestrzenne i architektoniczne. Część z nich została wpisana w całości lub w części do rejestru zabytków. Poniżej przedstawiono spis tych obiektów wraz z ich numerem wpisu do rejestru. Obiekty te podlegają bezwzględnej ochronie w zakresie określonym w poszczególnych decyzjach dotyczących wpisu.

Na terenie gminy znajdują się również obiekty posiadające walory historycznej zabudowy, objęte ochroną konserwatorską, ujęte w tzw. Spisie zabytków województwa, dla których sposób i zakres ochrony zgodnie z obowiązującymi przepisami należy określić w miejscowych planach zagospodarowania przestrzennego. Oprócz nieruchomości obiektów zabytkowych w świątyniach znajdują się również tzw. ruchome dobra kultury stanowiące wystrój i wyposażenie kościołów.

Obiekty znajdujące się w ewidencji ŚWKZ, w tym wpisane w części do rejestru zabytków:

Lipno

Założenie podworskie:

- park, (XVIII/XIX), nr rej.: A-127/1 z 22.07.2008r.,
- dwór na terenie parku, mur., pocz. XX w (1910r.), nr rej.: A-127/2 z 22.07.2008r.

Oksa

- Układ przestrzenny wsi, poł. XVI w.
- Zespół Kościoła Parafialnego (d. Zboru Kalwińskiego):
 - kościół parafialny pw. św. Mikołaja (mur.-drewn, 1570, 1678, 1762), nr rej.: A.128 z 22.07.2008r.,
 - cmentarz przykościelny (w granicach ogrodzenia)
 - plebania, mur., ok. 1910r.
 - stodoła, mur. pocz. XX w.
 - cmentarz parafialny rzymsko - katolicki.

Rzeszówek

- Zespół Dworski:
 - dwór, ob. w ruinie, mur., poł. XIX w., rozbud.
 - obora I, mur., 2 poł. XIX w., przebud., ok. 1950r.
 - obora II, mur., 2 poł. XIX w.
 - spichlerz, drewn., 2 poł. XIX w.
 - park dworski (XIX, XX w), nr rej.: A-129 z 22.07.2008r.

Węgleszyn

- Zespół kościoła parafialnego:
 - kościół parafialny pw. św. Andrzeja (1367, pierwsza poł. XVIII, poł. XIX w), nr rej: A.130/1 z 22.07.2008r.
 - dzwonnica (pierwsza poł. XIX w), nr rej.: A.130/2 z 22.07.2008r.



- cmentarz przykościelny (w granicach ogrodzenia).
- ogrodzenie, mur. - żel., XIX/XX w.
- cmentarz paraf. rzym. - kat.

Zakrzów

- park - pozostałości, (pierwsza poł. XIX w), nr rej.: A-131 z 06.08.2008r.
- młyn wodny, drewn., 1932 r. oraz liczne krzyże przydrożne, kapliczki.
- Miejsca Pamięci Narodowej
 - symboliczna mogiła powstańców styczniowych 1863-1864 – współczesny obiekt (2013 r.) upamiętniający 150 rocznicę powstania styczniowego i pamięć 18 bezimiennych powstańców z oddziału ppłk. Zygmunta Chmieleńskiego, poległych w Oksie – na cmentarzu grzebalnym w Oksie;
 - tablica upamiętniająca wydarzenia powstania styczniowego w Oksie - bitwę 20 października 1863 r. i bitwę w kwietniu 1864 r. – obiekt współczesny (2013 r.) przestrzeń publiczna u zbiegu ulic Jędrzejowskie i Alei Lipowej;
 - obelisk upamiętniający śmierć Funkcjonariuszy Policji Obywatelskiej, poległych w dniu 17 września 1939 r. – Oksa teren Parku;
 - tablica upamiętniająca wywiezienie i śmierć w obozie koncentracyjnym sołtysa Stanisława Fornalskiego – (obiekt współczesny 1993 r.) teren wsi Węgleszyn;
 - tablica upamiętniająca wywóz nauczycieli do Obozu Śmierci w Oświęcimiu - szkoła podstawowa w Węgleszynie;
 - tablica upamiętniająca zastrzelenie 2 Funkcjonariuszy Milicji Obywatelskiej 24.09.1946 r. – teren wsi Rembiechowa.

Istniejące obiekty historycznej zabudowy stanowią cenny element krajobrazowy i bazę do rozwoju wszelkich form turystyki historycznej i krajoznawczej: pieszej, rowerowej czy samochodowej.

Tabela 33 Zabytki na terenie gminy Oksa wpisane do rejestr zabytków nieruchomych woj. świętokrzyskiego

OBSZAR AZP/NR ST	MIEJSCOWOŚĆ	OKREŚLENIE OBIEKTU	NR REJ Aa	DATA WPISU (ostatniej decyzji)
88-58/1	Oksa	Fundamenty dworu Mikołaja Reja	78	02.02.1988
88-58/2		osada kultury łuzyckiej	721	07.03.1972
88-58/3		osada kultury łuzyckiej	714	07.03.1972

Źródło: Studium Uwarunkowań i Kierunków Zagospodarowania Przestrzennego Gminy Oksa Zdjęcie

Źródło: Fot. GRACZKOWSKI DOTACJE sp. z o.o.


Zdjęcie 1 Ruiny zboru protestanckiego. Łączyna Wola

Dostęp do usług zdrowotnych na terenie gminy

Zgodnie z mapą potrzeb na terenie gminy liczba mieszkańców przypadająca na jeden ZOZ jest powyżej średniej dla województwa, natomiast liczba placówek objętych programem profilaktyki w gminach jest poniżej średniej dla województwa.

Opiekę zdrowotną nad mieszkańcami gminy sprawuje Zespół Podstawowej Opieki Zdrowotnej w Oksie, gdzie funkcjonują poradnie:

- Poradnia lekarza POZ
- Poradnia dla dzieci
- Gabinet pielęgniarki środowiskowej i rodzinnej
- Gabinet medycyny szkolnej



- Poradnia stomatologiczna

W przypadku konieczności przewiezienia chorego do szpitala, na zabiegi lub konsultacje lekarskie, korzysta się z usług Rejonowej Kolumny Transportu Sanitarnego w Jędrzejowie.

Stan lokalowy Zespołu Podstawowej Opieki Zdrowotnej w Oksie nie jest zadowalający, wymagają one ciągłych nakładów finansowych na remonty i eksploatację, ale też przydałyby się nowe lokale. Gabinety i inne pomieszczenia w S.P.Z.O.Z odpowiadają normom ustawowym.

Na terenie gminy Oksa funkcjonuje jeden Punkt Apteczny, zlokalizowany w miejscowości gminnej.

Od 01.01.1999 r., kiedy to została przeprowadzona reforma służby zdrowia i utworzone Kasy Chorych, a potem Narodowy Fundusz Ochrony Zdrowia, ośrodki zdrowia nie mają już swojej rejonizacji, ponieważ jest dowolność wyboru ośrodka zdrowia i lekarzy.

Opieką społeczną na terenie gminy Oksa zajmuje się Gminny Ośrodek Pomocy Społecznej, prowadzący pomoc finansowo-opiekuńczą.

Na terenie Ośrodka brak jest domu dziennego pobytu dla osób starszych. Nie ma też w gminie domu opieki społecznej, czy innych obiektów wymagających zwiększonej obsługi fachowej.

Dostęp do edukacji

Na terenie Gminy Oksa funkcjonują 2 Szkoły Podstawowe oraz 1 punkt przedszkolny.

Dostęp do kultury na terenie gminy

Na terenie gminy podejmowane są liczne inicjatywy kulturalne. W sołectwach zlokalizowane są budynki (świetlice, remizy), które przeznaczone są na działalność kulturalną. Część z nich wymaga modernizacji. Istnieje również potrzeba stworzenia na terenie gminy nowych przestrzeni integracyjno – rekreacyjnych dla mieszkańców.

Tabela 34 Dostęp do infrastruktury społecznej na terenie poszczególnych sołectw gminy

L.p.	Sołectwo	BUDYNEK STRAŻNICY OSP	BUDYNEK ŚWIETLICY	STRAŻNICA OSP I ŚWIETLICA STANOWIĄ JEDEN BUDYNEK	SOŁECTWO/OSIEDLE NIE POSIADA TEGO TYPU BUDYNKÓW
1.	Błogoszów			X	
2.	Oksa			X	
3.	Popowice			X	
4.	Pawężów				X
5.	Rzeszówek			X	
6.	Lipno			X	
7.	Zalesie				X
8.	Rembiechowa			X	
9.	Węgleszyn Dębina		X		
10.	Węgleszyn Ogrody				X
11.	Węgleszyn			X	
12.	Zakrzów			X	
13.	Tyniec				X
14.	Tyniec Kolonia			X	



15.	Nowe Kanice			X	
16.	Stare Kanice				X

Źródło: Dane z Urzędu Gminy Oksa

Gminna Biblioteka Publiczna

Według stanu na koniec 2014 r., Biblioteka Publiczna w Oksie posiadała 28 086 sztuk książek i 346 czytelników, a biblioteka filialna w Węgleszynie posiadała 1240 sztuk książek i 186 czytelników. Razem na te placówki przypadały 532 czytelników, a łączna liczba zgromadzonych książek wynosiła 29 326 sztuk. Oprócz wypożyczania książek na zewnątrz, czytelnicy mogą korzystać z księgozbioru podręcznego i prenumerowanych czasopism w czytelni Biblioteki Publicznej oraz w kąciakach czytelniczych w filii.

Poniższa tabela przedstawia czytelników Biblioteki z podziałem na wiek oraz rodzaj wykonywanego zajęcia.

Tabela 35 Czytelnicy Gminnej Biblioteki Publicznej

Czytelnicy Gminnej Biblioteki Publicznej według wieku i rodzaju wykonywanego zajęcia za rok 2017				
L.p.	Przedział wieku	Liczebność	Rodzaj wykonywanego zajęcia	Liczebność
1.	1 – 5 lat	43	Dzieci	
2.	6 – 12 lat	162	Uczniowie	
3.	13 – 15 lat	72	Studenci	1-3=300 osób
4.	16 – 19 lat	23	Pracownicy umysłowi	
5.	20 – 24 lata	20	Robotnicy	
6.	25 – 44 lata	92	Rolnicy	4-6=166
7.	45 – 60 lat	56	Inni zatrudnieni	
8.	60 lat i więcej	50	Emeryci, renciści	7-9=52
9.	-		Pozostali, niezatrudnieni	

Źródło: Dane Biblioteki Publicznej w Oksie stan na 2017 rok.

Analiza ilościowa problemów w sferze technicznej

Analizując sferę techniczną wzięto pod uwagę negatywne zjawiska dotyczące degradacji stanu technicznego obiektów budowlanych, w tym o przeznaczeniu mieszkaniowym oraz niefunkcjonowaniu rozwiązań technicznych umożliwiających efektywne korzystanie z obiektów budowlanych, w szczególności w zakresie energooszczędności i ochrony środowiska.

Mieszkalnictwo

W gminie Oksa dominuje zabudowa siedliskowa i jednorodzinna. Według danych zamieszczonych w Roczniku Statystycznym woj. świętokrzyskiego 2009 r., stan zasobów mieszkaniowych w gminie na koniec 2010 r. wyniósł 1 521 mieszkań, w których było 5 535 izb, o powierzchni użytkowej: 124 000 m².

Natomiast wg danych zamieszczonych w Roczniku Statystycznym woj. świętokrzyskiego 2013 r., stan zasobów mieszkaniowych w gminie na koniec 2012 r. wyniósł 1.573 mieszkań, w których było 6.195 izb, o powierzchni użytkowej: 137.561 m².

Jak wykazują więc powyższe dane co roku przybywa nowych mieszkań. W analizowanych latach zarówno w gminie Oksa, jak i w województwie świętokrzyskim, w ostatnich latach zanotowano stopniowy wzrost ilości oddawanych mieszkań.

W poniższej tabeli nr 40 zostały zestawione parametry charakteryzujące warunki zamieszkiwania w zasobach mieszkaniowych gminy Oksa w 2015 r. w stosunku do gmin sąsiednich i średnich dla woj. świętokrzyskiego i powiatu jędrzejowskiego.



Tabela 36 Warunki zamieszkiwania

Wyszczególnienie Gmin	Przeciętna				
	Liczba izb w mieszkaniu	liczba osób		Pow. użytkowa w [m ²]	
		w 1 mieszk.	na 1 izbę	w 1 mieszk.	na 1 osobę
Oksa	3,94	2,98	0,76	87,5	29,3
Jędrzejów	3,78	3,02	0,80	73,4	24,3
Małogoszcz	3,83	3,37	0,88	80,9	24,0
Nagłowice	3,47	2,95	0,85	74,2	25,1
Radków	3,46	2,28	0,66	78,3	34,3
Włoszczowa	3,83	2,91	0,76	78,0	26,8
Śr. woj. świętokrzyskiego	3,75	2,96	0,79	73,4	24,8
Śr. dla powiatu jędrzejow.	3,79	3,00	0,79	77,7	25,9

Źródło: Studium Uwarunkowań i Kierunków Zagospodarowania Przestrzennego Gminy Oksa

Potrzeby w zakresie infrastruktury szkolnej

Wszystkie budynki, w których zlokalizowane są placówki oświatowe wymagają modernizacji/remontu, w tym również termomodernizacji. Na obiektach edukacyjnych należy również zamontować instalacje OZE.

Dostęp do infrastruktury sportowej

Na terenie gminy znajdują się boiska/obiekty sportowe, które są ogólnodostępne. Stan większości obiektów jest zadowalający.

Tabela 37 Lokalizacja boisk/obiektów sportowych

Lp.	Sołectwo	BOISKA	SIŁOWNIE WEWNĘTRZNA	SIŁOWNIE ZEWNĘTRZNE	BASEN	MINIGOLF	STADION LEKKOATLETYCZNY	PLAŻÓWKI	KORT TENISOWY
1.	Błogoszów								
2.	Oksa	X		X					
3.	Popowice								
4.	Pawężów								
5.	Rzeszówek								
6.	Lipno								
7.	Zalesie								
8.	Rembiechowa								
9.	Węgleszyn Dębina								
10.	Węgleszyn Ogrody								
11.	Węgleszyn	X		X					
12.	Zakrzów								
13.	Tyniec								
14.	Tyniec Kolonia								
15.	Nowe Kanice								
16.	Stare Kanice								

Źródło: Dane Urzędu Gminy Oksa



3 Wyznaczenie obszarów zdegradowanych

Punktem wyjścia w wyznaczeniu obszaru kryzysowego stała się analiza stanu całej gminy oraz określeniu problemów społecznych występujących na jej terenie. Następnie analizowano terytorialne zróżnicowanie w natężeniu występujących stanów kryzysowych biorąc pod uwagę zarówno gęstość zaludnienia poszczególnych obszarów jak i rozpiętość terytorialną. Następnie analizowano współwystępujące niedobory w otoczeniu gospodarczym, przestrzenno-funkcjonalnym, technicznym lub środowiskowym, które mogą wpływać pośrednio lub bezpośrednio na występowanie lub zwiększone natężenie negatywnych zjawisk społecznych. Gdy te dwa rodzaje problemów nakładają się na siebie na określonym terytorium, wtedy mamy przesłanki aby dany obszar zakwalifikować jako obszar kryzysowy i rozpocząć planowanie działań rewitalizujących.

Procesem rewitalizacji zostaną objęte obszary, które charakteryzują się występowaniem największej ilości negatywnych zjawisk społecznych, gospodarczych, środowiskowych, technicznych oraz funkcjonalno – przestrzennych, a jednocześnie mają największy kapitał społeczny oraz potencjał rozwojowy. Jako obszary zdegradowane wyznaczono sołectwa:

- Zakrzów
- Lipno
- Rembiechowa
- Węgleszyn – Dębina
- Oksa

Sołectwo Oksa


Obejmuje swym zasięgiem przede wszystkim centrum administracyjne gminy. Stan kryzysowy został zdiagnozowany w obszarze społecznym, gospodarczym, środowiskowym, przestrzenno – funkcjonalnym oraz technicznym. Na wyznaczonym obszarze zdiagnozowane zostały istotne przyczyny występowania sytuacji kryzysowej wynikające z zamieszkiwania na danym obszarze w większości ludności w wieku poprodukcyjnym, osób bezrobotnych oraz wykluczonych społecznie i zawodowo ze względu na niepełnosprawność, stan długotrwałego bezrobocia lub nadużywanie alkoholu i korzystanie ze świadczeń pomocy społecznej.

Na wyznaczonym terenie występuje niedobór w dostępie do infrastruktury społecznej umożliwiającej korzystanie z usług społeczno- kulturalnych, zagospodarowania czasu wolnego społeczności lokalnej, w tym dzieci i młodzieży szkolnej. Zdegradowany obszar cechuje się również niskim poziomem rozwoju gospodarczego oraz niskim wskaźnikiem aktywności gospodarczej i przedsiębiorczości.

Sfera usługowa miejscowości nie jest w stanie sprostać wymaganiom mieszkańców, przejezdnych oraz turystów odwiedzających. Również w obszarze przestrzeni publicznej i środowiska naturalnego wyznaczony obszar charakteryzuje się wysokim stopniem zdegradowania. Zdecydowana większość budynków ogrzewana jest piecami węglowymi, co skutkuje potencjalnym zwiększeniem problemu niskiej emisji. Część budynków pokryta jest pokryciem dachowym zawierającym azbest, a stan techniczny budynków oraz infrastruktury technicznej kształtują się na bardzo niskim poziomie. Centrum gminy nie jest w stanie wypełnić rosnącego popytu na usługi społeczne/ kulturalne/ sportowo - rekreacyjne/ turystyczne i okołoturystyczne większości mieszkańców, turystów oraz osób przejeżdżających przez gminę. W przypadku wielu usług, brak infrastruktury skutkuje zmniejszoną różnorodnością oraz atrakcyjnością turystyczną i mieszkaniową całej gminy.

Sołectwo Zakrzów

Obszar obejmuje swym zasięgiem sołectwo Zakrzów. Na tym obszarze znajduje się budynek Ochotniczej Straży Pożarnej. Stan techniczny budynku wymaga przeprowadzenia niezbędnych prac termomodernizacyjnych.



Obszar charakteryzuje się brakiem chęci na zmianę sytuacji życiowej, dziedziczeniem bezrobocia i ubóstwa (stylu życia), niechęcią do podjęcia pracy, brakiem wydarzeń kulturalnych, zaniedbaniem w zakresie ochrony środowiska, słabym stanem technicznym budynków, niedostatecznym rozwojem infrastruktury rekreacyjnej, społecznej i kulturalnej.

Na wyznaczonym obszarze zdiagnozowane zostały istotne przyczyny występowania sytuacji kryzysowej wynikające z zamieszkiwania na danym obszarze w większości ludności w wieku poprodukcyjnym, osób bezrobotnych oraz wykluczonych społecznie i zawodowo. Obecny stan techniczny infrastruktury społecznej uniemożliwia w pełni z korzystania z usług społeczno-kulturalnych, zagospodarowania czasu wolnego społeczności lokalnej, w tym dzieci i młodzieży szkolnej. Zdegradowany obszar cechuje się również niskim poziomem rozwoju gospodarczego oraz niskim wskaźnikiem aktywności gospodarczej i przedsiębiorczości. Również w obszarze przestrzeni publicznej i środowiska naturalnego wyznaczony obszar charakteryzuje się wysokim stopniem zdegradowania. Zdecydowana większość budynków ogrzewana jest piecami węglowymi, co skutkuje potencjalnym zwiększeniem problemu niskiej emisji. Część budynków pokryta jest pokryciem dachowym zawierającym azbest, a stan techniczny budynków oraz infrastruktury technicznej kształtują się na bardzo niskim poziomie.

Na obszarze rewitalizacji koncentrują się w szczególności następujące problemy:

W SFERZE SPOŁECZNEJ:

- mała ilość osób młodych do 16 r.ż. tylko 9,03% mieszkańców sołectwa.
- Wysoki poziom bezrobocia oraz niedostosowane kompetencje i kwalifikacje mieszkańców do potrzeb na rynku pracy (wysoka liczba osób długotrwale bezrobotnych oraz osób bez kwalifikacji).
- Ubóstwo – widoczne w znacznej liczbie osób korzystających z pomocy społecznej wg kryterium dochodowego
- Niedostatecznie rozwinięty kapitał społeczny, przejawiający się występowaniem takich zjawisk jak wandalizm, zanieczyszczenie terenów publicznych, niska estetyka przestrzeni.

W SFERZE GOSPODARCZEJ:

- Niski poziom przedsiębiorczości mieszkańców.
- Brak kompleksowej oferty skierowanej do przedsiębiorców/brak instytucji otoczenia biznesu.

W SFERZE ŚRODOWISKOWEJ:

- Występowanie pokryć azbestowych, stanowiących zagrożenie dla zdrowia.
- Zły stan powietrza atmosferycznego, powodowany głównie przez niską emisję.

W SFERZE PRZESTRZENNO-FUNKCJONALNEJ:

- Niska estetyka i funkcjonalność przestrzeni publicznych.
- Niedostatecznie zagospodarowane tereny rekreacji i wypoczynku.

W SFERZE TECHNICZNEJ:

- Zły stan techniczny obiektów użyteczności publicznej


Sołectwo Lipno

Obszar obejmuje sołectwo Lipno. Na tym terenie znajduje się strażnica OSP wraz z Świetlicą Wiejską. Obiekty te wymagają przeprowadzenia prac związanych z termomodernizacją. Teren znajdujący przy tych obiektach wymaga zagospodarowania w infrastrukturę sportowo-rekreacyjną. Stan przestrzeni publicznej jest niedoinwestowana, ulegająca degradacji i zniszczeniu. Obszar cechuje się również niskim poziomem rozwoju gospodarczego oraz niskim wskaźnikiem aktywności gospodarczej i przedsiębiorczości. Niedostatecznie rozwinięty kapitał społeczny, przejawia się występowaniem takich zjawisk jak wandalizm, zanieczyszczenie terenów publicznych, niska estetyka przestrzeni.

Na tym obszarze koncentrują się w szczególności następujące problemy:

W SFERZE SPOŁECZNEJ:

- Starzenie się społeczeństwa – wyrażające się w znacznym przyroście grupy ludności w wieku poprodukcyjnym oraz niekorzystnej strukturze demograficznej z wysokim udziałem ludności w wieku poprodukcyjnym oraz małą liczbą osób w wieku przedprodukcyjnym



- Wysoki poziom bezrobocia oraz niedostosowane kompetencje i kwalifikacje mieszkańców do potrzeb na rynku pracy (wysoka liczba osób długotrwale bezrobotnych oraz osób bez kwalifikacji).
- Ubóstwo – widoczne w znacznej liczbie osób korzystających z pomocy społecznej wg kryterium dochodowego
- Niedostatecznie rozwinięty kapitał społeczny, przejawiający się występowaniem takich zjawisk jak wandalizm, zanieczyszczenie terenów publicznych, niska estetyka przestrzeni.

W SFERZE GOSPODARCZEJ:

- Niski poziom przedsiębiorczości mieszkańców.
- Brak kompleksowej oferty skierowanej do przedsiębiorców/brak instytucji otoczenia biznesu.

W SFERZE ŚRODOWISKOWEJ:

- Występowanie pokryć azbestowych, stanowiących zagrożenie dla zdrowia.
- Zły stan powietrza atmosferycznego, powodowany głównie przez niską emisję.

W SFERZE PRZESTRZENNO-FUNKCJONALNEJ:

- Niska estetyka i funkcjonalność przestrzeni publicznych.
- Niedostatecznie zagospodarowane tereny rekreacji i wypoczynku.

Sołectwo Rembiechowa

Obszar obejmuje sołectwo Rembiechowa. Na tym terenie znajduje się Świetlica Wiejska. Obiekt ten wymaga przeprowadzenia prac związanych z termomodernizacją. Stan przestrzeni publicznej jest niedoinwestowana, ulegająca degradacji i zniszczeniu. Obszar cechuje się również niskim poziomem rozwoju gospodarczego oraz niskim wskaźnikiem aktywności gospodarczej i przedsiębiorczości. Niedostatecznie rozwinięty kapitał społeczny, przejawia się występowaniem takich zjawisk jak wandalizm, zanieczyszczenie terenów publicznych, niska estetyka przestrzeni.

Na tym obszarze koncentrują się w szczególności następujące problemy:

W SFERZE SPOŁECZNEJ:

- starzenie się społeczeństwa – wyrażające się w znacznym przyroście grupy ludności w wieku poprodukcyjnym oraz niekorzystnej strukturze demograficznej z wysokim udziałem ludności w wieku poprodukcyjnym oraz małą liczbą osób w wieku przedprodukcyjnym
- wysoki poziom bezrobocia oraz niedostosowane kompetencje i kwalifikacje mieszkańców do potrzeb na rynku pracy (wysoka liczba osób długotrwale bezrobotnych oraz osób bez kwalifikacji).
- ubóstwo – widoczne w znacznej liczbie osób korzystających z pomocy społecznej wg kryterium dochodowego

W SFERZE GOSPODARCZEJ:

- niski poziom przedsiębiorczości mieszkańców.

W SFERZE ŚRODOWISKOWEJ:

- występowanie pokryć azbestowych, stanowiących zagrożenie dla zdrowia
- zły stan powietrza atmosferycznego, powodowany głównie przez niską emisję,
- potrzeba termomodernizacji budynku świetlicy wiejskiej.

W SFERZE PRZESTRZENNO-FUNKCJONALNEJ:

- Niska estetyka i funkcjonalność przestrzeni publicznych.
- Niedostatecznie zagospodarowane tereny rekreacji i wypoczynku.

Sołectwo Węgleszyn – Dębina/ Węgleszyn

Obszar obejmuje fragmenty sołectw Węgleszyn – Dębina oraz Węgleszyn. Na tym terenie znajduje się Świetlica Wiejska w Węgleszynie Debina oraz Szkoła Podstawowa w Węgleszynie. Obiekt ten wymaga przeprowadzenia prac związanych z termomodernizacją. Teren znajdujący przy tym obiekcie wymaga zagospodarowania w infrastrukturę sportowo-rekreacyjną. Stan przestrzeni publicznej jest



niedoinwestowana, ulegająca degradacji i zniszczeniu. Obszar cechuje się również niskim poziomem rozwoju gospodarczego oraz niskim wskaźnikiem aktywności gospodarczej i przedsiębiorczości. Niedostatecznie rozwinięty kapitał społeczny, przejawia się występowaniem takich zjawisk jak wandalizm, zanieczyszczenie terenów publicznych, niska estetyka przestrzeni.

Na tym obszarze koncentrują się w szczególności następujące problemy:

W SFERZE SPOŁECZNEJ:

przedprodukcyjnym

- Wysoki poziom bezrobocia oraz niedostosowane kompetencje i kwalifikacje mieszkańców do potrzeb na rynku pracy (wysoka liczba osób długotrwale bezrobotnych oraz osób bez kwalifikacji).
- Ubóstwo – widoczne w znacznej liczbie osób korzystających z pomocy społecznej wg kryterium dochodowego
- Niedostatecznie rozwinięty kapitał społeczny, przejawiający się występowaniem takich zjawisk jak wandalizm, zanieczyszczenie terenów publicznych, niska estetyka przestrzeni.

W SFERZE GOSPODARCZEJ:


- Niski poziom przedsiębiorczości mieszkańców.

W SFERZE ŚRODOWISKOWEJ:

- Występowanie pokryć azbestowych, stanowiących zagrożenie dla zdrowia.
- Zły stan powietrza atmosferycznego, powodowany głównie przez niską emisję.

W SFERZE PRZESTRZENNO-FUNKCJONALNEJ:

- Niska estetyka i funkcjonalność przestrzeni publicznych.
- Niedostatecznie zagospodarowane tereny rekreacji i wypoczynku,
- doposażenie Szkoły Podstawowej w Węgleszynie m.in. w zakresie wyposażenia pracowni komputerowej.



4 Wyznaczenie podobszarów rewitalizacji

Zgodnie z założeniami ustawy obszar rewitalizacji może być podzielony na podobszary, w tym podobszary nieposiadające ze sobą wspólnych granic, lecz nie może obejmować terenów większych niż 20% powierzchni gminy oraz zamieszkałych przez więcej niż 30% mieszkańców gminy.


Programem Rewitalizacji zostanie objętych zatem 29,99% mieszkańców i 11,07% powierzchni Gminy Oksa. Rewitalizacja będzie realizowana na 5 obszarach znajdujących się w sołectwach:

- Oksa
- Lipno
- Rembiechowa
- Węgleszyn,
- Węgleszyn – Dębina
- Zakrzów

Tabela 38 Liczba mieszkańców Gminy Oksa – delimitacja

Liczba mieszkańców Gminy Oksa - stan na 31.12.2017r.	4715
Limit liczby mieszkańców w rewitalizacji	30%
Max. liczba mieszkańców w rewitalizacji	1415
Ujęto w rewitalizacji	1414
%	29,99%

	Liczba mieszkańców w poszczególnych sołectwach	31.12.2017	Ujęte w rewitalizacji
1.	Błogoszów	376	
2.	Oksa	791	470
3.	Popowice	189	
4.	Pawężów	99	
5.	Rzeszówek	175	
6.	Lipno	292	103
7.	Zalesie	186	
8.	Rembiechowa	403	171
9.	Węgleszyn Dębina	344	344
10.	Węgleszyn Ogrody	290	
11.	Węgleszyn	520	50
12.	Zakrzów	276	276
13.	Tyniec	164	
14.	Tyniec Kolonia	233	
15.	Nowe Kanice	154	
16.	Stare Kanice	223	



Program Rewitalizacji Gminy Oksa na lata 2018-2023

	Razem	4715	1414
			29,99%

Źródło: Opracowanie własne

Tabela 39 Powierzchnia sołectw Gminy Oksa ujęta do rewitalizacji

Dane dotyczące powierzchni i liczby gospodarstw – stan na 31 grudnia 2017			
L.p.	Sołectwo	Powierzchnia sołectwa w ha	Ujęte w rewitalizacji
1.	Błogoszów	527	
2.	Oksa	1432	148
3.	Popowice	540	
4.	Pawężów	169	
5.	Rzeszówek	589	
6.	Lipno	920	118
7.	Zalesie	351	
8.	Rembiechowa	437	75
9.	Węgleszyn Dębina	1911	166
10.	Węgleszyn Ogrody		
11.	Węgleszyn		
12.	Zakrzów	497	497
13.	Tyniec	806	
14.	Tyniec Kolonia		
15.	Nowe Kanice	517	
16.	Stare Kanice	370	
	Razem	9066	1004
			11,07%

Źródło: Dane Urzędu Gminy Oksa

Jak pokazują to powyższe tabele obszar zdegradowany obejmuje:

- 1414 mieszkańców, tj. 29,99% mieszkańców Gminy oraz
- 1004 ha powierzchni tj. 11,07% powierzchni Gminy Oksa.

Podobszar rewitalizacji nr 1 - sołectwo Oksa

Sołectwo Oksa stanowi serce i centrum gminy, o czym świadczy chociażby lokalizacja najważniejszych instytucji publicznych. W miejscowości zlokalizowane są: Urząd Gminy, Ochotnicza Straż Pożarna, Gminna Biblioteka Publiczna, Ośrodek Zdrowia, Szkoła Podstawowa.

Jednocześnie sołectwo kumulacje negatywne zjawiska społeczno-gospodarcze takie jak: bezrobocie, wysoka przestępczość czy ubóstwo.



Zidentyfikowane **problemy społeczne:**

- 102 osób tj. 12,90% mieszkańców miejscowości Oksa korzysta z pomocy GOPS,
- 30 dzieci tj. 20,41% ogółu korzystających i 34,88% ogółu dzieci w wieku do 16 r.ż. zamieszkujących w Oksie objętych było w 2017r. pomocą z zakresu dożywiania,
- 6 mieszkańców sołectwa tj. 42,86% ogółu korzystających sołectwa pobierało zasiłek stały w 2017r.,
- Zasiłek okresowy w 2017r. pobierało 6 osób tj. 46,15% ogółu korzystających,
- 10 mieszkańców tj. 30,30% ogółu korzystających pobierało zasiłek celowy w 2017r.,
- Wsparciem z powodu bezrobocia zostało objętych było w 2017r. 21 osób z terenu sołectwa, tj. 28,77% ogółu korzystających,
- 26 mieszkańców tj. 26,26% ogółu korzystających pobierało zasiłek z tytułu ubóstwa w 2017r.,
- 13 osób skorzystało w 2017r. z pomocy GOPS z powodu niepełnosprawności co stanowiło 61,90% ogółu korzystających,
- 11 osób tj. 23,40% ogółu korzystających skorzystało z zasiłku z tytułu długotrwałej lub ciężkiej choroby,
- na terenie sołectwa dokonano 90 przestępstw i wykroczeń w latach 2015-2017 tj. 36,73% wszystkich przestępstw/wykroczeń na terenie gminy,
- liczba osób w wieku SENIORA w 2017r. wynosiła 214 osób co stanowiło 18,40% ogółu mieszkańców sołectwa w 2017 roku,

Potencjały w sferze społecznej:

Na terenie miejscowości są zarejestrowane 2 organizacje pozarządowe:

- Gminny Związek Emerytów , Rencistów i Inwalidów w Oksie
- Ochotnicza Straż Pożarna w Oksie,

Duży potencjał sołectwa stanowią uzdolnione dzieci i młodzież ucząca się w Szkole Podstawowej w Oksie.

Zidentyfikowane problemy środowiskowe:

- Oksa emituje największą ilość dwutlenku węgla.

Potencjały w obszarze środowiska:

Na terenie miejscowości znajduje się 5 pomników przyrody m.in.:

- Pięć dębów szypułkowatych

Potencjały w obszarze gospodarczym:

- w Oksie co roku rejestrowanych jest najwięcej podmiotów gospodarczych.

Zidentyfikowane problemy w sferze technicznej:

- istnieje potrzeba:
 - Zagospodarowania terenów znajdujących się przy: budynku szkoły wraz z budową boiska wielofunkcyjnego
 - Modernizacji boiska sportowego przy Szkole Podstawowej w celu rozwoju infrastruktury sportowo – rekreacyjnej
 - Modernizacji budynku Urzędu Gminy
 - Modernizacji budynku Ośrodka Zdrowia



Podobszar rewitalizacji nr 2 - sołectw Zakrzów

Zidentyfikowane problemy społeczne:

- 26 osób tj. 9,42% mieszkańców miejscowości Zakrzów korzysta z pomocy GOPS,
- 12 dzieci tj. 8,16% ogółu korzystających i 26,09% ogółu dzieci w wieku do 16 r.ż. zamieszkujących Zakrzów objętych było w 2017r. pomocą z zakresu dożywiania,
- 1 mieszkaniec tj. 3,03% ogółu korzystających pobierało zasiłek celowy w 2017r.,
- Wsparciem z powodu bezrobocia zostało objętych było w 2017r. 2 osoby z terenu sołectwa, tj. 2,74% ogółu korzystających,
- 6 mieszkańców tj. 6,06% ogółu korzystających pobierało zasiłek z tytułu ubóstwa w 2017r.,
- 2 osoby tj. 4,26% ogółu korzystających skorzystało z zasiłku z tytułu długotrwałej lub ciężkiej choroby,
- 4 osoby tj. 11,11% ogółu korzystających skorzystało z zasiłku z tytułu bezradności w sprawach wychowawczych,
- Zasiłek z tytułu alkoholizmu pobiera 2 osoba tj. 15,38% ogółu korzystających,
- Na terenie sołectwa dokonano 7 przestępstw i wykroczeń w latach 2015-2017 tj. 2,86% wszystkich przestępstw/wykroczeń na terenie gminy,
- Osoby młode do 16 roku stanowią 9,03% mieszkańców sołectwa tj. 75 osób,
- Liczba osób w wieku SENIORA w 2015r. wynosiła 71 osoby co stanowiło 6,10% ogółu mieszkańców sołectwa w 2017 roku,

Potencjały w sferze społecznej:

- Na terenie miejscowości zlokalizowana jest Ochotnicza Straż Pożarna w Zakrzowie

Zidentyfikowane problemy środowiskowe:

- w Dobromierzu pozostało jeszcze do utylizacji 13 442 m² azbestu tj. ponad 5,91% azbestu pozostającego do utylizacji na terenie gminy.

Potencjały w obszarze środowiska:

Miejscowość położona na terenie:

Na terenie miejscowości znajduje się pomnik przyrody:

- Dwanaście dębów

Zidentyfikowane problemy w sferze funkcjonalno-przestrzennej:

- istnieje potrzeba:
 - Modernizacji/budowy dróg przebiegających przez teren miejscowości oraz budowy na niektórych z nich infrastruktury towarzyszącej np. oświetlenie, chodniki, ciągi rowerowe, itp.,

Zidentyfikowane problemy w sferze technicznej:

Istnieje potrzeba:

- Termomodernizacji Remizy OSP:
 - OZE (pompa ciepła i panele)
 - wymiana instalacji elektrycznej,
 - wymiana pokrycia dachu,
 - termomodernizacja,
 - strop wymaga izolacji.

Podobszar rewitalizacji nr 3 - sołectwo Lipno

Zidentyfikowane problemy społeczne:

- 14 osób tj. 4,79% mieszkańców miejscowości Komorniki korzysta z pomocy GOPS,



- 5 dzieci tj. 3,40% ogółu korzystających i 20% ogółu dzieci w wieku do 16 r.ż. zamieszkujących w Lipno objętych było w 2017r. pomocą z zakresu dożywiania,
- Zasiłek stały w 2017r. pobierały 2 osoby tj. 14,29% ogółu korzystających,
- Zasiłek celowy w 2017r. pobierały 2 osoby tj. 6,06% ogółu korzystających,
- 6 mieszkańców tj. 8,22% ogółu korzystających pobierało zasiłek z tytułu bezrobocia w 2017r.,
- 6 mieszkańców tj. 6,06% ogółu korzystających pobierało zasiłek z tytułu ubóstwa w 2017r.,
- 3 mieszkańców tj. 14,29% ogółu korzystających pobierało zasiłek z tytułu niepełnosprawności w 2017 r.,
- 1 osoba tj. 2,13% ogółu korzystających skorzystało z zasiłku z tytułu długotrwałej lub ciężkiej choroby,
- Na terenie sołectwa dokonano 9 przestępstw i wykroczeń w latach 2015-2017 tj. 3,67% wszystkich przestępstw/wykroczeń na terenie gminy,
- Liczba osób w wieku SENIORA w 2017r. wynosiła 81 osób co stanowiło 4,96% ogółu mieszkańców sołectwa w 2017 roku,

Potencjały w sferze społecznej:

Na terenie miejscowości są zarejestrowana jest organizacja pozarządowa:

- Ochotnicza Straż Pożarna w Lipnie

Zidentyfikowane problemy środowiskowe:

- w Lipnie pozostało jeszcze do utylizacji 14 880 m² azbestu tj. ponad 6,54% azbestu pozostającego do utylizacji na terenie gminy,

Potencjały w obszarze środowiska:

Na terenie miejscowości znajduje się obszary chronione m.in.:

Zidentyfikowane problemy w sferze funkcjonalno-przestrzennej:

Istnieje potrzeba:

- Modernizacji/budowy dróg przebiegających przez teren miejscowości oraz budowy na niektórych z nich infrastruktury towarzyszącej np. oświetlenie, chodniki, ciągi rowerowe, itp.,

Zidentyfikowane problemy w sferze technicznej:


Istnieje potrzeba:

- Termomodernizacji Remizy OSP
- OZE (pompa ciepła i panele),
- wymiana instalacji elektrycznej,
- wymiana pokrycia dachu.

Podobszar rewitalizacji nr 4 - sołectwo Rembiechowa

Zidentyfikowane **problemy społeczne:**

- 27 osób tj. 6,70% mieszkańców miejscowości Rembiechowa korzysta z pomocy GOPS,
- 7 dzieci tj. 4,76% ogółu korzystających i 15,91% ogółu dzieci w wieku do 16 r.ż. zamieszkujących w Rembiechową objętych było w 2017r. pomocą z zakresu dożywiania,
- Zasiłek stały w 2017r. pobierała 1 osoba tj. 7,14% ogółu korzystających,
- Zasiłek okresowy w 2017r. pobierała 1 osoba tj. 7,69% ogółu korzystających,
- Zasiłek celowy w 2017r. pobierały 2 osoby tj. 6,06% ogółu korzystających,
- 6 mieszkańców tj. 8,22% ogółu korzystających pobierało zasiłek z tytułu bezrobocia w 2017r.,
- 8 mieszkańców tj. 8,08% ogółu korzystających pobierało zasiłek z tytułu ubóstwa w 2017r.,
- 3 osoby tj. 6,38% ogółu korzystających skorzystało z zasiłku z tytułu długotrwałej lub ciężkiej choroby,



- 4 osoby tj. 30,77% ogółu korzystających skorzystało z zasiłku z tytułu alkoholizmu w 2017r.,(pierwsze miejsce w gminie)
- Na terenie sołectwa dokonano 9 przestępstw i wykroczeń w latach 2015-2017 tj. 3,67% wszystkich przestępstw/wykroczeń na terenie gminy,
- Liczba osób w wieku SENIORA w 2017r. wynosiła 83 osoby co stanowiło 7,14% ogółu mieszkańców sołectwa w 2017 roku,

Potencjały w sferze społecznej:

Na terenie miejscowości są zarejestrowane dwie organizacje pozarządowe:

- Ochotnicza Straż Pożarna w Rembiechowej
- Koło Gospodyń Wiejskich Rembiechowa

Zidentyfikowane problemy środowiskowe:

- w Rembiechowej pozostało jeszcze do utylizacji 17 352 m² azbestu tj. ponad 7,63% azbestu pozostającego do utylizacji na terenie gminy,

Zidentyfikowane problemy w sferze funkcjonalno-przestrzennej:

Istnieje potrzeba:

- Modernizacji Remizy w Rembiechowej

Zidentyfikowane problemy w sferze technicznej:

Istnieje potrzeba:

- Termomodernizacji Remizy w Rembiechowej
 - wymiana dachu,
 - ogrzewania,
 - ocieplenie ścian,
 - prace termomodernizacyjne wewnątrz oraz na zewnątrz budynku,
 - wymiana drzwi, okien,
 - wymiana dachu.

Podobszar rewitalizacji nr 5 - sołectwo Węgleszyn-Dębina


Zidentyfikowane **problemy społeczne:**

- 24 osoby tj. 6,98% mieszkańców miejscowości Węgleszyn-Dębina korzysta z pomocy GOPS,
- 10 dzieci tj. 6,80% ogółu korzystających i 18,52% ogółu dzieci w wieku do 16 r.ż. zamieszkujących w Węgleszyn-Dębina objętych było w 2017r. pomocą z zakresu dożywiania,
- 2 mieszkańców tj. 2,74% ogółu korzystających pobierało zasiłek z tytułu bezrobocia w 2017r.,
- 4 mieszkańców tj. 4,04% ogółu korzystających pobierało zasiłek z tytułu ubóstwa w 2017r.,
- 1 osoba tj. 2,13% ogółu korzystających skorzystało z zasiłku z tytułu długotrwałej lub ciężkiej choroby w 2017 r.,
- 1 osoba tj. 2,78% ogółu korzystających skorzystało z zasiłku z tytułu bezradności w sprawach wychowawczych w 2017r.,
- Na terenie sołectwa dokonano 12 przestępstw i wykroczeń w latach 2015-2017 tj. 4,90% wszystkich przestępstw/wykroczeń na terenie gminy,
- Liczba osób w wieku SENIORA w 2017r. wynosiła 62 osoby co stanowiło 5,33% ogółu mieszkańców sołectwa w 2017 roku,

Potencjały w sferze społecznej:

Na terenie miejscowości są zarejestrowane dwie organizacje pozarządowe:

- Ochotnicza Straż Pożarna w Węgleszynie



- Koło Gospodyń Wiejskich Węgleszyn - Dębina

Zidentyfikowane problemy środowiskowe:

- w Rembiechowej pozostało jeszcze do utylizacji 17 811m² azbestu tj. ponad 7,83% azbestu pozostającego do utylizacji na terenie gminy,

Zidentyfikowane problemy w sferze funkcjonalno-przestrzennej:


Istnieje potrzeba:

- Modernizacji Domu Ludowego w Węgleszynie - Dębinie

Zidentyfikowane problemy w sferze technicznej:

Istnieje potrzeba:

- Termomodernizacji Domu Ludowego
 - wymiana dachu,
 - ogrzewania,
 - ocieplenie ścian,
 - prace termomodernizacyjne wewnątrz oraz na zewnątrz budynku,
 - wymiana drzwi, okien,

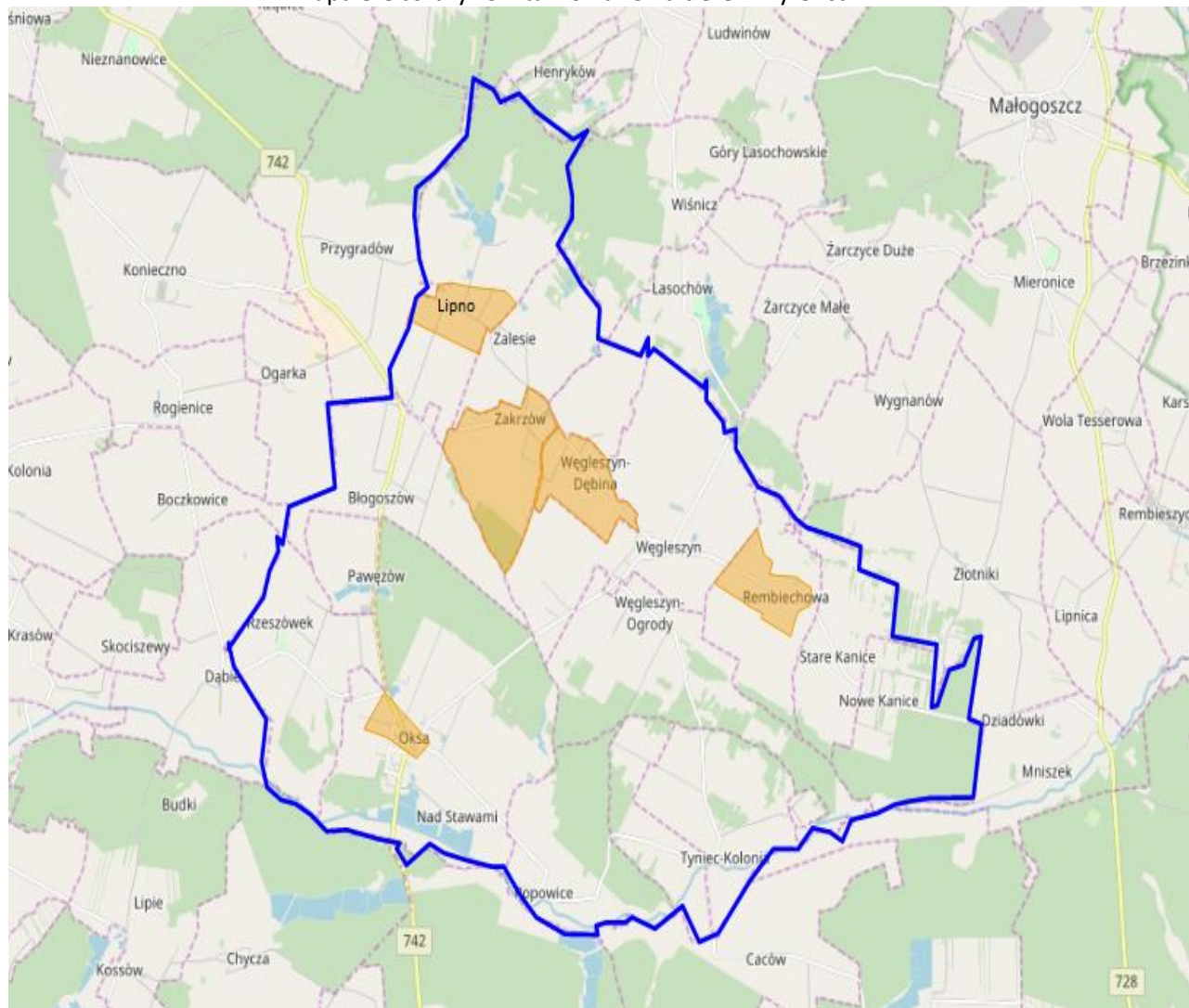


5 Zasięg przestrzenny obszaru/obszarów rewitalizacyjnych


Rewitalizacja będzie realizowana na 5 podobzariach znajdujących się w sołectwach:

- Oksa
- Zakrzów
- Lipno
- Rembiechowa
-
- Węgleszyn-Dębina

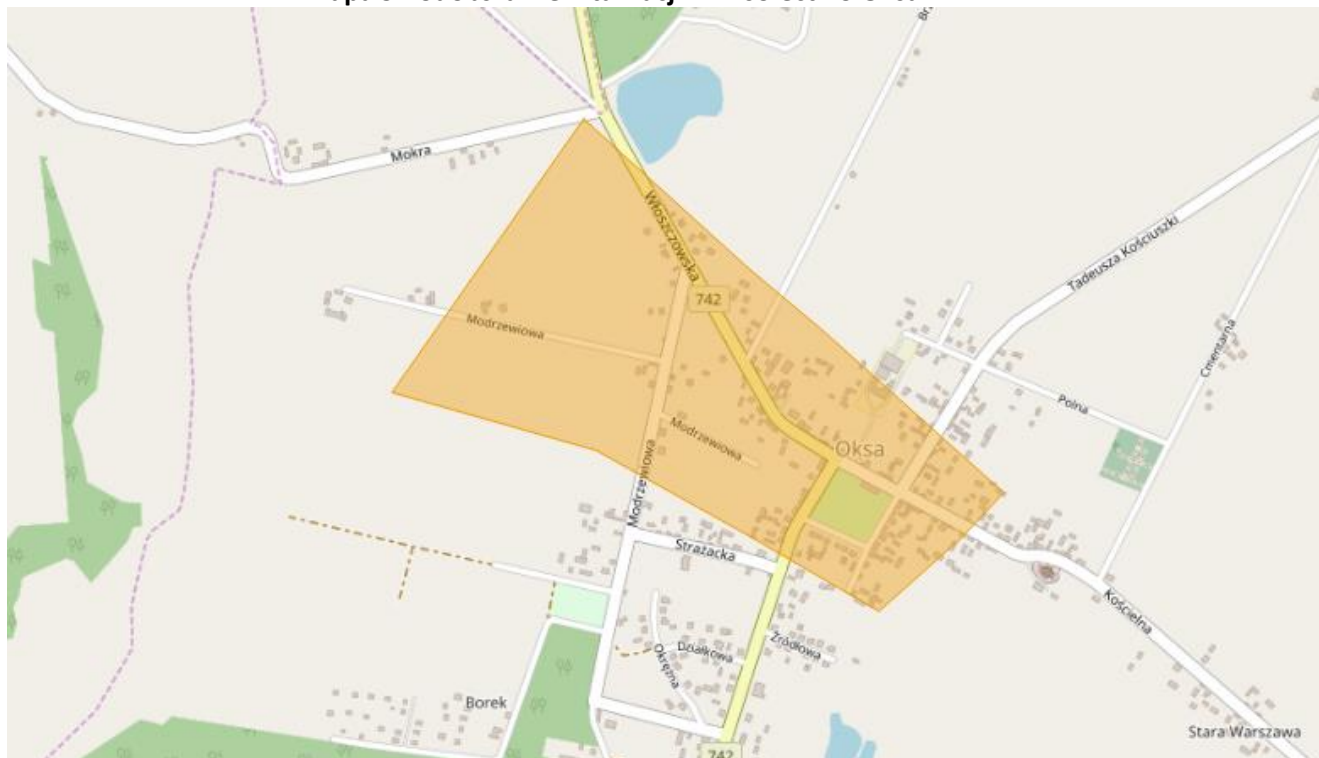
Mapa 8 Obszary rewitalizowane na tle Gminy Oksa



Źródło: opracowanie własne na podstawie www.geoserwis.pl

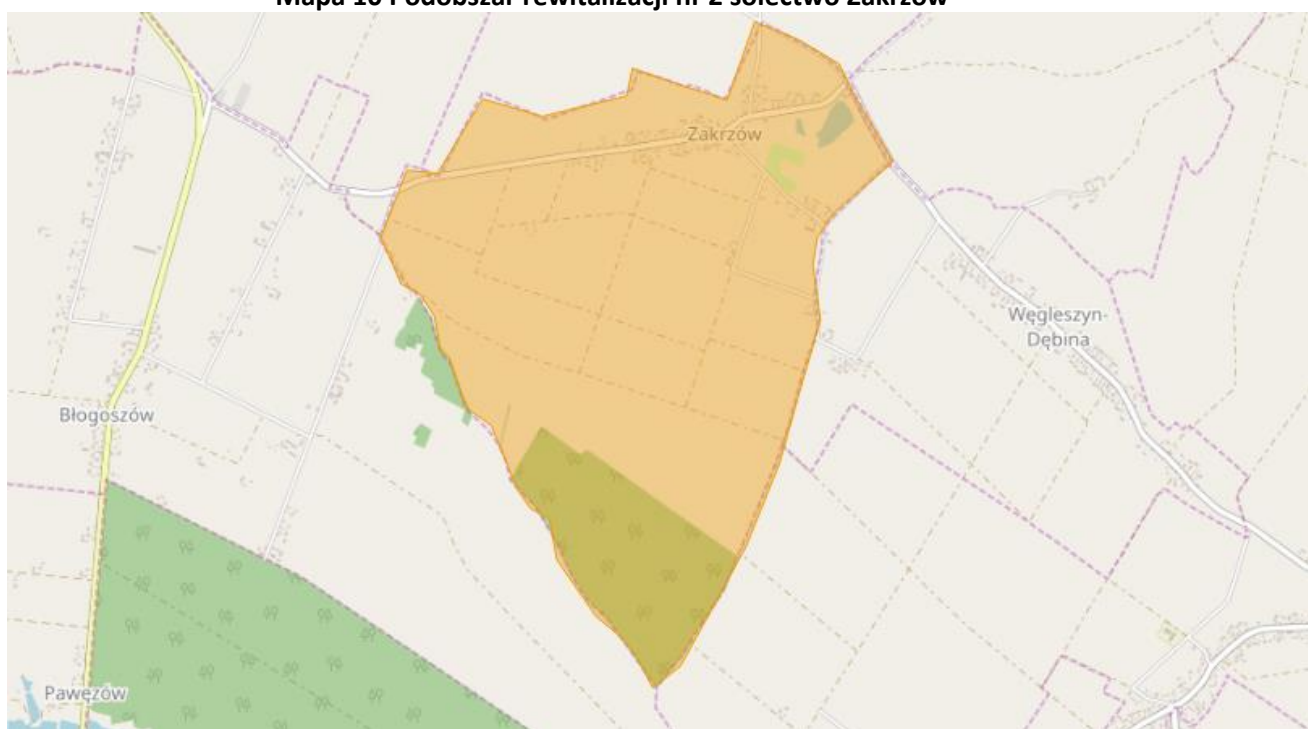


Mapa 9 Podobszar rewitalizacji nr 1 sołectwo Oksa



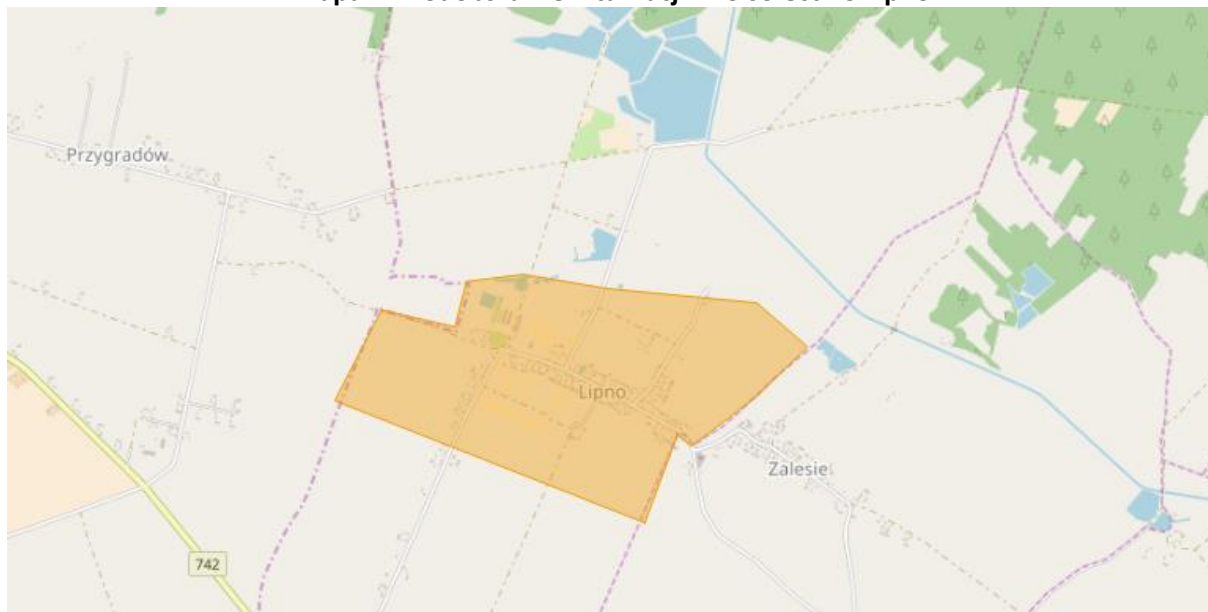
Źródło: opracowanie własne na podstawie www.geoserwis.pl

Mapa 10 Podobszar rewitalizacji nr 2 sołectwo Zakrzów



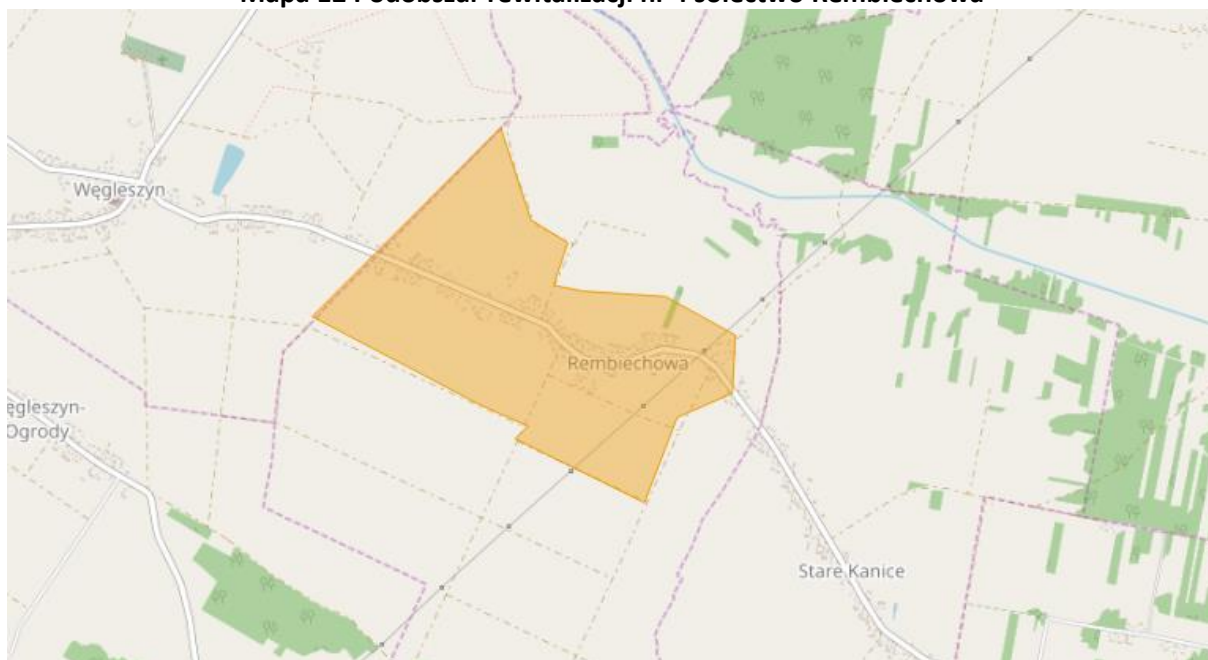
Źródło: opracowanie własne na podstawie www.geoserwis.pl

Mapa 11 Podobszar rewitalizacji nr 3 sołectwo Lipno



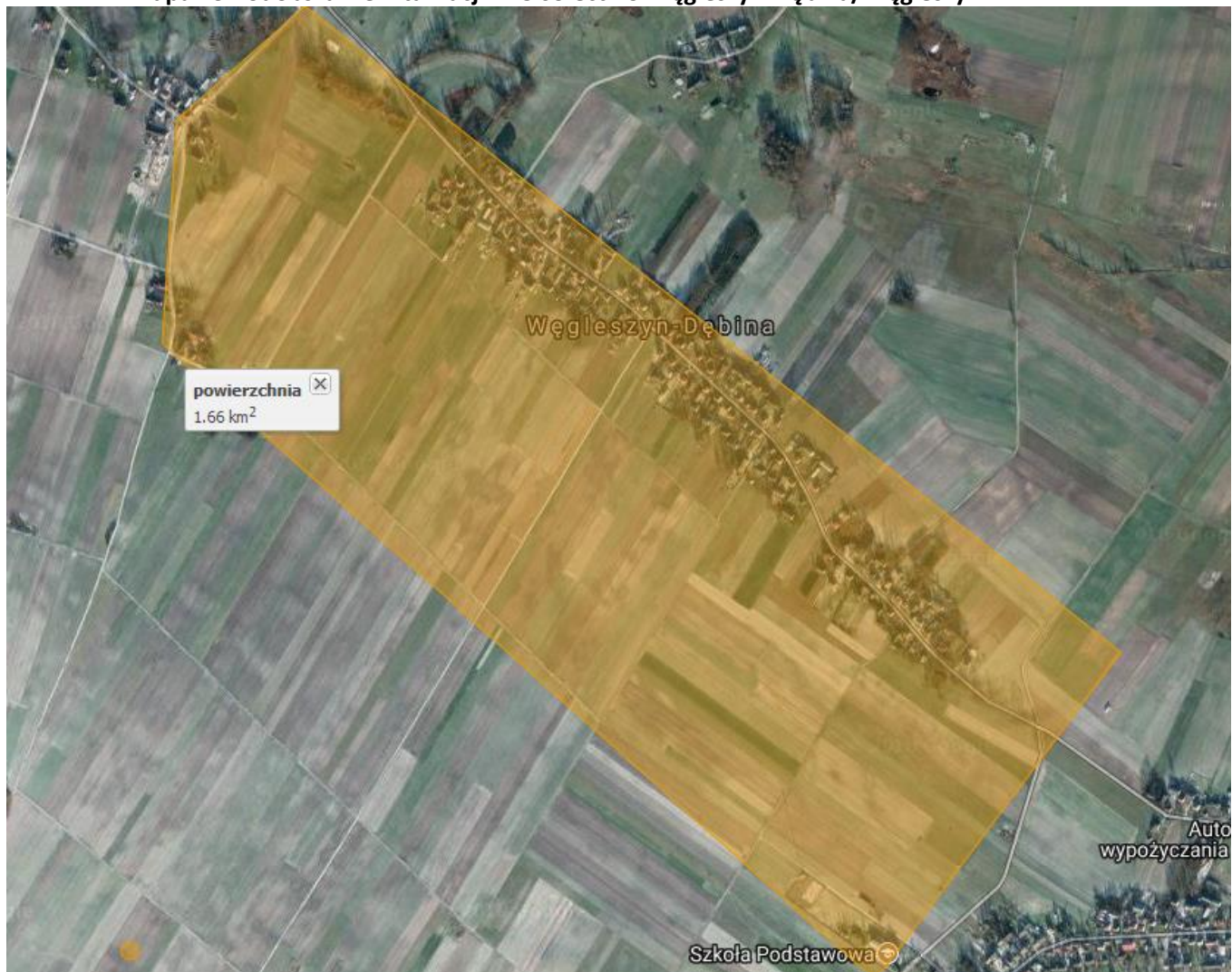
Źródło: opracowanie własne na podstawie www.geoserwis.pl

Mapa 12 Podobszar rewitalizacji nr 4 sołectwo Rembiechowa




Źródło: opracowanie własne na podstawie www.geoserwis.pl

Mapa 13 Podobszar rewitalizacji nr 5 sołectwo Węgleszyn-Dębina/Węgleszyn



Źródło: opracowanie własne na podstawie www.geoserwis.pl



6 Wizja obszaru po przeprowadzeniu rewitalizacji (planowany efekt rewitalizacji)

Celem strategicznym Programu Rewitalizacji do osiągnięcia w perspektywie roku 2023 jest:

Poprawa poziomu życia mieszkańców na terenie sołectw Oksa, Zakrzów, Lipno, Rembiechowa, Węgleszyn – Dębina.

Cele operacyjne:

- 1. Redukcja patologii społecznych i zjawiska wykluczenia społecznego na terenach kryzysowych.**
- 2. Zwiększenie rozwoju gospodarczego oraz wzrost przedsiębiorczości mieszkańców terenów rewitalizacyjnych.**
- 3. Poprawa jakości przestrzeni publicznej, poprawa bezpieczeństwa oraz środowiska obszaru rewitalizacji.**

Realizacji powyższych celów służą działania (omówione w dalszej części opracowania), które są względem siebie komplementarne – jedno zadanie potrzebuje drugiego, aby osiągnąć zamierzone cele. Projekty wymienione do realizacji mają poza tym pozytywny wpływ na polityki horyzontalne Unii Europejskiej takie jak: politykę zatrudnienia, politykę równych szans, politykę rozwoju społeczeństwa informacyjnego, politykę ochrony środowiska.



7 Cele rewitalizacji oraz odpowiadające zidentyfikowanym potrzebom rewitalizacyjnym kierunki działań mających na celu eliminację lub ograniczenie negatywnych zjawisk

Celem głównym Programu Rewitalizacji jest przeciwdziałanie marginalizacji obszarów gminy, na których nasilają się niepożądane zjawiska społeczne i ekonomiczne oraz ulega degradacji stan i zagospodarowanie przestrzeni.

Rewitalizacja obejmuje przemiany zdegradowanych terenów w czterech głównych aspektach:

- rozwój gospodarczy - tworzenie nowych miejsc pracy, rozpowszechnianie aktywności gospodarczej,
- rozwój społeczny - zapobieganie patologiom społecznym (bezrobocie, ubóstwo, przestępczości, marginalizacji,...),
- rozwój infrastrukturalno - przestrzenny - zachowanie dziedzictwa kulturowego poprzez remonty, modernizację i konserwację obiektów i przestrzeni publicznej oraz poprawę środowiska
- techniczny – modernizację obiektów publicznych będących w złym stanie technicznym np. obiektów szkół, świetlic

Dzięki projektom rewitalizacyjnym zwiększy się atrakcyjność sołectw Oksa, Dobromierz, Komorniki oraz całej gminy. Podejmowane działania promocyjne zwrócą uwagę potencjalnych inwestorów. Program Rewitalizacji będzie również oddziaływać pozytywnie na istniejące podmioty gospodarcze, jak również stwarzać będzie warunki do powstawania nowych, co z kolei będzie mieć bezpośrednie przełożenie na podniesienie, jakości życia mieszkańców.

Celem strategicznym Programu Rewitalizacji do osiągnięcia w perspektywie roku 2023 jest:

Poprawa poziomu życia mieszkańców na terenie sołectw Oksa, Zakrzów, Lipno, Rembiechowa, Węgleszyn – Dębina oraz Węgleszyn

Cele operacyjne:

- 1. Redukcja patologii społecznych i zjawiska wykluczenia społecznego na terenach kryzysowych.**
- 2. Zwiększenie rozwoju gospodarczego oraz wzrost przedsiębiorczości mieszkańców terenów rewitalizacyjnych**
- 3. Poprawa jakości przestrzeni publicznej, poprawa bezpieczeństwa oraz środowiska obszaru rewitalizacji**

Kierunki działań:

1. Redukcja patologii społecznych i zjawiska wykluczenia społecznego na terenach kryzysowych.
 - Aktywizacja osób bezrobotnych i poszukujących pracy
 - Organizacja różnego rodzaju imprez kulturalnych, sportowych, rekreacyjnych, itp.
2. Zwiększenie rozwoju gospodarczego oraz wzrost przedsiębiorczości mieszkańców terenów rewitalizacyjnych
 - Powstawanie nowych firm i wspieranie już istniejących
 - Powstawanie gospodarstw agroturystycznych
3. Poprawa jakości przestrzeni publicznej, poprawa bezpieczeństwa oraz środowiska obszaru rewitalizacji
 - Termomodernizacja budynków użyteczności publicznej
 - Wymiana (na bardziej ekologiczne) i budowa oświetlenia ulicznego
 - Budowa i modernizacja infrastruktury sportowej i rekreacyjnej wraz z wyposażeniem
4. Termomodernizacja budynków użyteczności publicznej na terenie Gminy Oksa.



8 Lista planowanych podstawowych projektów i przedsięwzięć rewitalizacyjnych

Miejscowość Oksa – podobszar rewitalizacji nr 1

Poniżej przedstawiamy wykaz przedsięwzięć planowanych do realizacji w ramach obszaru rewitalizacji nr 1 obejmującego sołectwo Oksa:

Obszar rewitalizacji nr 1 - sołectwo Oksa	Podstawowa	Uzupełniająca	Razem
Liczba projektów rewitalizacyjnych	8	7	15
Szacunkowa wartość projektów rewitalizacyjnych	3 159 000,00 zł	940 000,00 zł	4 099 000,00 zł

LISTA PRZEDSIĘWZIĘĆ REWITALIZACYJNYCH		
L.p.	Sfera wraz z nazwą projektu	Szacunkowa wartość
Projekty rewitalizacyjne w sferze społecznej		
1	Aktywizacja osób bezrobotnych i poszukujących pracy	20 000,00 zł
2	Utworzenie Klubu Seniora	100 000,00 zł
3	Organizacja różnego rodzaju imprez (kulturalnych, sportowych, rekreacyjnych, itp.) na podobszarze rewitalizacji nr 1 - sołectwo Oksa	24 000,00 zł
Projekty rewitalizacyjne w sferze gospodarczej		
4	Powstawanie nowych firm i wspieranie już istniejących	300 000,00 zł
Projekty rewitalizacyjne w sferze środowiskowej		
5	Wdrażanie Programu usuwania azbestu z terenu sołectwa Oksa	15 000,00 zł
Projekty rewitalizacyjne w sferze funkcjonalno-przestrzennej		
6	Poprawa bezpieczeństwa na terenie sołectwa Oksa	500 000,00 zł
7	Poprawa infrastruktury edukacyjnej poprzez doposażenie Szkoły Podstawowej w miejscowości Oksa	1 200 000,00 zł
Projekty rewitalizacyjne w sferze technicznej		
8	Termomodernizacja budynków użyteczności publicznej w miejscowości Oksa	1 000 000,00 zł
RAZEM wartość projektów rewitalizacyjnych (lista podstawowa)		3 159 000,00 zł



Projekty rewitalizacyjne w sferze społecznej

1 Nazwa projektu	Projekt rewitalizacyjny nr 1 Aktywizacja osób bezrobotnych i poszukujących pracy
2 Wskazanie podmiotów realizujących projekt	Lider: Powiatowy Urząd Pracy Podmioty wspomagające: Gmina Oksa Rada Sołecka Gminny Ośrodek Pomocy Społecznej w Oksie
3 Zakres realizowanych zadań	W ramach projektu będą podejmowane różnego rodzaju aktywne formy aktywizacji osób bezrobotnych i poszukujących pracy m.in. szkolenia, staże, kursy zawodowe, praktyki, refundacja kosztów badań lekarskich, itp. Potrzebę potwierdzają dane dot. bezrobocia na obszarze 1 rewitalizacji: <ul style="list-style-type: none"> ✓ 2013r.: 63 osoby, ✓ 2014r.: 56 osób, ✓ 2015r.: 36 osób.
4 Lokalizacja (miejsce przeprowadzenia danego projektu)	Urząd Gminy Oksa
5 Szacowana wartość	20 000 zł
6 Prognozowane rezultaty wraz ze sposobem ich oceny i zmierzenia w odniesieniu do celów rewitalizacji	Prognozowane rezultaty w okresie wdrażania Programu Rewitalizacji: W ciągu 8 lat realizacji Programu rewitalizacji minimum 80 mieszkańców sołectwa Oksa (zakładamy średnio 10 osób rocznie) będzie miało możliwość skorzystać z aktywnych form wspierających zatrudnienie (staże, kursy zawodowe, roboty interwencyjne, praktyki, itp.) Sposób pomiaru rezultatów: <ul style="list-style-type: none"> • listy obecności, • informacje uzyskiwane z Powiatowego Urzędu Pracy, • dane własne Urzędu Gminy w Oksie, • dokumentacja fotograficzna.


1 Nazwa projektu	Projekt rewitalizacyjny nr 2 Utworzenie Klubu Seniora
2 Wskazanie podmiotów realizujących projekt	Gmina Oksa Gminny Ośrodek Pomocy Społecznej w Koksie Stowarzyszenia
3 Zakres realizowanych zadań	Wsparcie seniorów poprzez dofinansowanie działań jednostek samorządu w rozwoju na ich terenie, ze szczególnym uwzględnieniem jednostek samorządu, charakteryzujących się niskimi dochodami lub wysokim odsetkiem seniorów w populacji ogółem lub brakiem infrastruktury pomocy społecznej służącej do realizacji usług opiekuńczych i specjalistycznych usług opiekuńczych dla osób starszych poza miejscem ich zamieszkania. Celem Programu jest w szczególności zapewnienie wsparcia seniorom (osobom nieaktywnym zawodowo w wieku 60+) poprzez umożliwienie korzystania z oferty na rzecz społecznej aktywizacji, w tym oferty prozdrowotnej, obejmującej także usługi w zakresie aktywności ruchowej lub kinezyterapii, edukacyjnej, kulturalnej, rekreacyjnej i opiekuńczej, w zależności od potrzeb



Program Rewitalizacji Gminy Oksa na lata 2018-2023

	stwierdzonych w środowisku lokalnym. W ramach Programu przewiduje się udostępnienie seniorom infrastruktury pozwalającej na aktywne spędzanie czasu wolnego, a także zaktywizowanie i zaangażowanie seniorów w działania samopomocowe i na rzecz środowiska lokalnego
4 Lokalizacja (miejsce przeprowadzenia danego projektu)	Świetlica wiejska w Oksie Centrum Informacji Turystycznej Biblioteka Publiczna
5 Szacowana wartość	100 000 zł
6 Prognozowane rezultaty wraz ze sposobem ich oceny i zmierzenia w odniesieniu do celów rewitalizacji	<p>Klub Seniora umożliwi osobom starszym skorzystanie z oferty prozdrowotnej, edukacyjnej, kulturalnej, rekreacyjnej i opiekuńczej. W związku z tym, że społeczeństwo gminy Oksa się starzeje istnieje potrzeba wsparcia seniorów, w tym poprawy ich warunków życia.</p> <p>Prognozowane rezultaty:</p> <ul style="list-style-type: none"> • powstanie i działalność Klubu Seniora zapewnienie dziennej opieki osobom starszym, niepełnosprawnym, • poprawa jakości życia seniorów, • zapewnienia seniorom wsparcia oraz pomocy adekwatnej do potrzeb i możliwości wynikających z wieku i stanu zdrowia, w tym wsparcia specjalistycznego , • integracji społecznej środowiska seniorów, w tym rozwoju działań samopomocowych , • zwiększenie zaangażowania seniorów w życie społeczności lokalnych <p>Sposób pomiaru rezultatów:</p> <ul style="list-style-type: none"> • liczba uczestników, • wywiady, ankiety, • dokumentacja fotograficzna.

1 Nazwa projektu	Projekt rewitalizacyjny nr 3 Organizacja różnego rodzaju imprez (kulturalnych, sportowych, rekreacyjnych, itp.) na podobszarze rewitalizacji nr 1 - sołectwo Oksa
2 Wskazanie podmiotów realizujących projekt	Gmina Oksa Gminna Komisja Rozwiązywania Problemów Alkoholowych Rada Sołecka Stowarzyszenia Gminny Ośrodek Pomocy Społecznej w Oksie Zespół Szkół w Oksie OSP Oksa
3 Zakres realizowanych zadań	Zadanie 1: Organizacja festynów rodzinnych. Zadanie 2: Organizacja zawodów sportowych. Zadanie 3: Organizacja imprez integracyjnych dla mieszkańców. Zadanie 4: Organizacja imprez kulturalno-rozrywkowych promujących Gminę Oksa. Zadanie 5: Organizacja dożynek gminnych. Zadanie 6: Organizacja zawodów pożarniczo-sportowych
4 Lokalizacja (miejsce przeprowadzenia danego projektu)	Teren miejscowości Oksa, Boisko sportowe (stadion sportowy) w miejscowości Oksa Szkoła w Oksie
5 Szacowana wartość	24 000 zł



6 Prognozowane rezultaty wraz ze sposobem ich oceny i zmierzenia w odniesieniu do celów rewitalizacji	<p>Prognozowane rezultaty w okresie wdrażania Programu Rewitalizacji:</p> <ol style="list-style-type: none"> 1 Zorganizowanie minimum 5 imprez rocznie na obszarze rewitalizacji (razem 40 w okresie realizacji Programu). 2 Wzrost liczby odwiedzających sołectwo turystów. 3 Zwiększenie dochodów firm działających na obszarze rewitalizacji. 4 Zwiększenie oferty kulturalnej w sołectwie. <p>Sposób pomiaru:</p> <ul style="list-style-type: none"> • dokumentacja fotograficzna, • strona internetowa gminy Oksa.
---	---

Projekty rewitalizacyjne w sferze gospodarczej

1 Nazwa projektu	Projekt rewitalizacyjny nr 4 Powstawanie nowych firm i wspieranie już istniejących
2 Wskazanie podmiotów realizujących projekt	<p>Mieszkańcy sołectwa Oksa planujący założyć własną firmę Mieszkańcy sołectwa Oksa już prowadzący firmę Podmioty wspomagające: Gmina Oksa Rada Sołecka Powiatowy Urząd Pracy Wojewódzki Urząd Pracy Gminny Ośrodek Pomocy Społecznej w Oksie Stowarzyszenia</p>
3 Zakres realizowanych zadań	<p>Zadanie rewitalizacyjne polega na powstawaniu nowych firm na obszarze rewitalizacji i wspieraniu już istniejących (m.in. organizacja szkoleń, spotkań informacyjnych, itp.) na terenie sołectwa działa 55 firm. Istnieje potrzeba tworzenia nowych podmiotów m.in. dzięki dotacjom Wojewódzkiego i Powiatowego Urzędu Pracy na założenie własnej działalności gospodarczej. W ramach zadania powinny być przeprowadzone szkolenia oraz wsparcie doradcze i pomostowe, co będzie gwarantować większą szansę na „przetrwanie” nowo założonych firm.</p>
4 Lokalizacja (miejsce przeprowadzenia danego projektu)	<p>Teren sołectwa Oksa Urząd Gminy Oksa</p>
5 Szacowana wartość	300 000 zł
6 Prognozowane rezultaty wraz ze sposobem ich oceny i zmierzenia w odniesieniu do celów rewitalizacji	<p>Prognozowane rezultaty w okresie wdrażania Programu Rewitalizacji: W okresie 8 lat powstanie minimum 16 firm (tj. średnio 2 rocznie), aby na koniec okresu wdrażania Programu na terenie sołectwa działało min. 71 podmiotów gospodarczych.</p> <p>Sposób pomiaru rezultatów:</p> <ul style="list-style-type: none"> • Centralna Ewidencja i Informacja o Działalności Gospodarczej.

Projekty rewitalizacyjne w sferze środowiskowej

1 Nazwa projektu	Projekt rewitalizacyjny nr 5 Wdrażanie Programu usuwania azbestu z terenu sołectwa Oksa
------------------	--



2 Wskazanie podmiotów realizujących projekt	Lider: Gmina Oksa + mieszkańcy sołectwa składający wnioski o udział w Programie Podmioty wspomagające: Wojewódzki Fundusz Ochrony Środowiska i Gospodarki Wodnej w Kielcach Rada Sołecka
3 Zakres realizowanych zadań	Przedsięwzięcie zakłada demontaż, transport i utylizacja wyrobów azbestowych z dachów budynków mieszkalnych i gospodarczych. Zakłada się ogółem utylizację około 4 000 kg/rocznie.
4 Lokalizacja (miejsce przeprowadzenia danego projektu)	Oksa, budynki prywatne, na podstawie wniosków prywatnych właścicieli deklarujących udział w Programie
5 Szacowana wartość	15 000 zł
6 Prognozowane rezultaty wraz ze sposobem ich oceny i zmierzenia w odniesieniu do celów rewitalizacji	Prognozowane rezultaty w okresie wdrażania Programu Rewitalizacji: Usunięcie minimum 32 000 kg wyrobów zawierających azbest w okresie realizacji Programu Rewitalizacji. Sposób pomiaru: <ul style="list-style-type: none"> • protokoły odbioru.

Projekty rewitalizacyjne w sferze funkcjonalno-przestrzennej


1 Nazwa projektu	Projekt rewitalizacyjny nr 6 Poprawa bezpieczeństwa na terenie sołectwa Oksa
2 Wskazanie podmiotów realizujących projekt	Gmina Oksa
3 Zakres realizowanych zadań	Zadanie 1: Budowa chodników na terenach zabudowanych Zadanie 2: Budowa chodników wzdłuż dróg
4 Lokalizacja (miejsce przeprowadzenia danego projektu)	Teren pasa drogowego na odcinku przebiegającym przez sołectwo Oksa
5 Szacowana wartość	500 000 zł
6 Prognozowane rezultaty wraz ze sposobem ich oceny i zmierzenia w odniesieniu do celów rewitalizacji	Prognozowane rezultaty w okresie wdrażania Programu Rewitalizacji: Poprawa bezpieczeństwa na terenie sołectwa Oksa poprzez budowę chodników. Sposób pomiaru rezultatów: <ul style="list-style-type: none"> • protokoły odbioru • dokumentacja fotograficzna.
1 Nazwa projektu	Projekt rewitalizacyjny nr 7 Poprawa infrastruktury edukacyjnej poprzez doposażenie Szkoły Podstawowej w miejscowości Oksa
2 Wskazanie podmiotów realizujących projekt	Gmina Oksa
3 Zakres realizowanych zadań	Projekt obejmuje poprawę infrastruktury edukacyjnej na terenie miejscowości Oksa –tj. Szkołę Podstawową, salę gimnastyczną. Dotyczy dostosowania obiektów do organizacji nauczania na jak najwyższym poziomie w celu uzyskiwania przez uczniów jak najlepszych wyników



	<p>nauczania. Przedsięwzięcie obejmuje m.in. poprawę warunków funkcjonowania sali gimnastycznej, doposażenie pracowni m.in. matematycznej, przyrodniczej i informatycznej oraz inne prace wynikające z Kompleksowego Planu Rozwoju Szkół.</p> <p>Zadanie obejmuje swym zakresem także projekt pn. „Szkolne Pracownie Informatyczne Województwa Świętokrzyskiego”, w którym Gmina Oksa będzie partnerem dla Województwa Świętokrzyskiego - podpisze porozumienie o partnerstwie w zakresie przygotowania, realizacji i utrzymania założonych celów. W ramach projektu planowane jest doposażenie pracowni komputerowych w Szkole Podstawowej w Oksie (max. 24 stanowiska komputerowe na jedną pracownię) w zestawy komputerów All-In-One z obsługą siecią radiową Wi-Fi, systemy operacyjne, pakiety biurowe wraz z oprogramowaniem antywirusowym. Nowo wyposażone pracownie będą spełniały wymóg możliwości podłączenia do planowanych dostaw urządzeń w ramach projektu OSE (Projekt Ogólnopolskiej Sieci Edukacyjnej zgodnie z ustawą z dnia 27 października 2017r. o Ogólnopolskiej Sieci Edukacyjnej, Dz. U. 2017, poz. 2184) w znacznej części realizowanej w ramach projektu rozbudowy sieci światłowodowej w ramach I Osi Priorytetowej PO PC.</p>
4 Lokalizacja (miejsce przeprowadzenia danego projektu)	Oksa
5 Szacowana wartość	1 200 000 zł
6 Prognozowane rezultaty wraz ze sposobem ich oceny i zmierzenia w odniesieniu do celów rewitalizacji	<p>Prognozowane rezultaty:</p> <ul style="list-style-type: none"> - liczba obiektów, które uzyskają lepsze warunki do funkcjonowania: 1 - liczba wyposażonych pracowni komputerowych: 1 <p>Sposób pomiaru rezultatów:</p> <ul style="list-style-type: none"> • protokół zdawczo-odbiorczy, • dokumentacja fotograficzna.
7 Horyzont czasowy	2018-2023


Projekty rewitalizacyjne w sferze technicznej

1 Nazwa projektu	Projekt rewitalizacyjny nr 8 Termomodernizacja budynków użyteczności publicznej w miejscowości Oksa
2 Wskazanie podmiotów realizujących projekt	Gmina Oksa
3 Zakres realizowanych zadań	<p>Termomodernizacja budynku Urzędu Gminy, Zakres robót przewiduje m.in.:</p> <ul style="list-style-type: none"> - wymiana instalacji CO - częściowa wymiana okien i drzwi - kolektory fotowoltaiczne, solary - wymiana oświetlenia na energooszczędne - ocieplenie stropodachu - modernizacja pomieszczeń
4 Lokalizacja (miejsce przeprowadzenia)	Budynki Urzędu Gminy



Program Rewitalizacji Gminy Oksa na lata 2018-2023

danego projektu)	
5 Szacowana wartość	1 000 000 zł
6 Prognozowane rezultaty wraz ze sposobem ich oceny i zmierzenia w odniesieniu do celów rewitalizacji	<p>Poprawa efektywności energetycznej poprzez termomodernizację budynku Urzędu Gminy Zmniejszenie emisji CO2</p> <p>Sposób pomiaru rezultatów:</p> <ul style="list-style-type: none"> • protokoły odbioru, • dokumentacja fotograficzna.



Miejscowość Zakrzów – obszar rewitalizacji nr 2

Poniżej przedstawiamy wykaz przedsięwzięć planowanych do realizacji w ramach obszaru rewitalizacji nr 2 obejmującego sołectwo Zakrzów:

Obszar rewitalizacji nr 2 – sołectwo Zakrzów	Podstawowa	Uzupełniająca	Razem
Liczba projektów rewitalizacyjnych	6	5	21
Szacunkowa wartość projektów rewitalizacyjnych	1 015 000,00 zł	230 000,00 zł	1 245 000,00 zł

LISTA PRZEDSIĘWZIĘĆ REWITALIZACYJNYCH		
L.p.	Sfera wraz z nazwą projektu	Szacunkowa wartość
Projekty rewitalizacyjne w sferze społecznej		
1	Aktywizacja osób bezrobotnych i poszukujących pracy	10 000,00 zł
2	Utworzenie Klubu Seniora	40 000,00 zł
Projekty rewitalizacyjne w sferze gospodarczej		
3	Powstawanie nowych firm i wspieranie już istniejących	50 000,00 zł
Projekty rewitalizacyjne w sferze środowiskowej		
4	Wdrażanie Programu usuwania azbestu z terenu sołectwa Zakrzów	15 000,00 zł
Projekty rewitalizacyjne w sferze funkcjonalno-przestrzennej		
5	Poprawa bezpieczeństwa na terenie sołectwa Zakrzów	100 000,00 zł
Projekty rewitalizacyjne w sferze technicznej		
6	Termomodernizacja budynku Remizy OSP Zakrzów	800 000,00 zł
RAZEM wartość projektów rewitalizacyjnych (lista podstawowa)		1 015 000,00 zł



Projekty rewitalizacyjne w sferze społecznej

1 Nazwa projektu	Projekt rewitalizacyjny nr 1 Aktywizacja osób bezrobotnych i poszukujących pracy
2 Wskazanie podmiotów realizujących projekt	Lider: Powiatowy Urząd Pracy Podmioty wspomagające: Gmina Oksa Rada Sołecka Gminny Ośrodek Pomocy Społecznej w Oksie
3 Zakres realizowanych zadań	W ramach projektu będą podejmowane różnego rodzaju aktywne formy aktywizacji osób bezrobotnych i poszukujących pracy m.in. szkolenia, staże, kursy zawodowe, praktyki, refundacja kosztów badań lekarskich, itp.
4 Lokalizacja (miejsce przeprowadzenia danego projektu)	Teren miejscowości Zakrzew Budynek OSP i świetlicy wiejskiej w Zakrzewiu
5 Szacowana wartość	10 000,00 zł
6 Prognozowane rezultaty wraz ze sposobem ich oceny i zmierzenia w odniesieniu do celów rewitalizacji	Prognozowane rezultaty w okresie wdrażania Programu Rewitalizacji: W ciągu 8 lat realizacji Programu rewitalizacji minimum 16 mieszkańców sołectwa Zakrzów (zakładamy średnio 2 osoby rocznie) będzie miało możliwość skorzystać z aktywnych form wspierających zatrudnienie (staże, kursy zawodowe, roboty interwencyjne, praktyki, itp.) Sposób pomiaru rezultatów: <ul style="list-style-type: none"> • listy obecności, • informacje uzyskiwane z Powiatowego Urzędu Pracy, • dane własne Urzędu Gminy w Oksie, • dokumentacja fotograficzna.

1 Nazwa projektu	Projekt rewitalizacyjny nr 2 Utworzenie Klubu Seniora
2 Wskazanie podmiotów realizujących projekt	Gmina Oksa Gminny Ośrodek Pomocy Społecznej w Oksie Stowarzyszenia
3 Zakres realizowanych zadań	Wsparcie seniorów poprzez dofinansowanie działań jednostek samorządu w rozwoju na ich terenie, ze szczególnym uwzględnieniem jednostek samorządu, charakteryzujących się niskimi dochodami lub wysokim odsetkiem seniorów w populacji ogółem lub brakiem infrastruktury pomocy społecznej służącej do realizacji usług opiekuńczych i specjalistycznych usług opiekuńczych dla osób starszych poza miejscem ich zamieszkania. Celem Programu jest w szczególności zapewnienie wsparcia seniorom (osobom nieaktywnym zawodowo w wieku 60+) poprzez umożliwienie korzystania z oferty na rzecz społecznej aktywizacji, w tym oferty prozdrowotnej, obejmującej także usługi w zakresie aktywności ruchowej lub kinezyterapii, edukacyjnej, kulturalnej, rekreacyjnej i opiekuńczej, w zależności od potrzeb stwierdzonych w środowisku lokalnym. W ramach Programu przewiduje się udostępnienie seniorom infrastruktury pozwalającej na aktywne spędzanie czasu wolnego, a także zaktywizowanie i zaangażowanie seniorów w działania samopomocowe i na rzecz środowiska lokalne
4 Lokalizacja (miejsce)	OSP Zakrzów



przeprowadzenia danego projektu)	Świetlica wiejska
5 Szacowana wartość	40 000,00 zł
6 Prognozowane rezultaty wraz ze sposobem ich oceny i zmierzenia w odniesieniu do celów rewitalizacji	<p>Klub Seniora umożliwi osobom starszym skorzystanie z oferty prozdrowotnej, edukacyjnej, kulturalnej, rekreacyjnej i opiekuńczej. W związku z tym, że społeczeństwo gminy Oksa się starzeje istnieje potrzeba wsparcia seniorów, w tym poprawy ich warunków życia.</p> <p>Prognozowane rezultaty:</p> <ul style="list-style-type: none"> • powstanie i działalność Klubu Seniora zapewnienie dziennej opieki osobom starszym, niepełnosprawnym, • poprawa jakości życia seniorów, • zapewnienia seniorom wsparcia oraz pomocy adekwatnej do potrzeb i możliwości wynikających z wieku i stanu zdrowia, w tym wsparcia specjalistycznego , • integracji społecznej środowiska seniorów, w tym rozwoju działań samopomocowych , • zwiększenie zaangażowania seniorów w życie społeczności lokalnych <p>Sposób pomiaru rezultatów:</p> <ul style="list-style-type: none"> • liczba uczestników, • wywiady, ankiety, • dokumentacja fotograficzna.

Projekty rewitalizacyjne w sferze gospodarczej

1 Nazwa projektu	Projekt rewitalizacyjny nr 3 Powstawanie nowych firm i wspieranie już istniejących
2 Wskazanie podmiotów realizujących projekt	Mieszkańcy sołectwa Zakrzów planujący założyć własną firmę Mieszkańcy sołectwa Zakrzów już prowadzący firmę Podmioty wspomagające: Gmina Oksa Rada Sołecka Powiatowy Urząd Pracy Wojewódzki Urząd Pracy Gminny Ośrodek Pomocy Społecznej w Oksie Stowarzyszenia
3 Zakres realizowanych zadań	Zadanie rewitalizacyjne polega na powstawaniu nowych firm na obszarze rewitalizacji i wspieraniu już istniejących (m.in. organizacja szkoleń, spotkań informacyjnych, itp.). Istnieje potrzeba tworzenia nowych podmiotów m.in. dzięki dotacjom Wojewódzkiego i Powiatowego Urzędu Pracy na założenie własnej działalności gospodarczej. W ramach zadania powinny być przeprowadzone szkolenia oraz wsparcie doradcze i pomostowe, co będzie gwarantować większą szansę na „przetrvanie” nowo założonych firm.
4 Lokalizacja (miejsce przeprowadzenia danego projektu)	Teren sołectwa Zakrzów
5 Szacowana wartość	50 000,00 zł
6 Prognozowane	Prognozowane rezultaty w okresie wdrażania Programu Rewitalizacji:




rezultaty wraz ze sposobem ich oceny i zmierzenia w odniesieniu do celów rewitalizacji	<p>W okresie 8 lat powstanie minimum 8 firm (tj. średnio 1 rocznie), aby na koniec okresu wdrażania Programu na terenie sołectwa działało min. 27 podmiotów gospodarczych.</p> <p>Sposób pomiaru rezultatów:</p> <ul style="list-style-type: none"> Centralna Ewidencja i Informacja o Działalności Gospodarczej.
--	--

Projekty rewitalizacyjne w sferze środowiskowej

1 Nazwa projektu	Projekt rewitalizacyjny nr 4 Wdrażanie Programu usuwania azbestu z terenu sołectwa Zakrzów
2 Wskazanie podmiotów realizujących projekt	Lider: Gmina Oksa + mieszkańcy sołectwa składający wnioski o udział w Programie Podmioty wspomagające: Wojewódzki Fundusz Ochrony Środowiska i Gospodarki Wodnej w Kielcach Rada Sołecka
3 Zakres realizowanych zadań	Przedsięwzięcie zakłada demontaż, transport i utylizacja wyrobów azbestowych z dachów budynków mieszkalnych i gospodarczych. Zakłada się ogółem utylizację około 4 000 kg/rocznie.
4 Lokalizacja (miejsce przeprowadzenia danego projektu)	Zakrzów, budynki prywatne, na podstawie wniosków prywatnych właścicieli deklarujących udział w Programie
5 Szacowana wartość	15 000,00 zł
6 Prognozowane rezultaty wraz ze sposobem ich oceny i zmierzenia w odniesieniu do celów rewitalizacji	<p>Prognozowane rezultaty w okresie wdrażania Programu Rewitalizacji: Usunięcie minimum 32 000 kg wyrobów zawierających azbest w okresie realizacji Programu Restrukturyzacji.</p> <p>Sposób pomiaru:</p> <ul style="list-style-type: none"> protokoły odbioru.

Projekty rewitalizacyjne w sferze funkcjonalno-przestrzennej

1 Nazwa projektu	Projekt rewitalizacyjny nr 5 Poprawa bezpieczeństwa na terenie sołectwa Zakrzów
2 Wskazanie podmiotów realizujących projekt	Gmina Oksa
3 Zakres realizowanych zadań	Zadanie 1: Budowa chodników na terenach zabudowanych Zadanie 2: Budowa chodników wzdłuż dróg
4 Lokalizacja (miejsce przeprowadzenia danego projektu)	Teren pasa drogowego na odcinku przebiegającym przez sołectwo Zakrzów
5 Szacowana wartość	100 000,00 zł
6 Prognozowane rezultaty wraz ze sposobem ich oceny i zmierzenia w odniesieniu do celów	<p>Prognozowane rezultaty w okresie wdrażania Programu Rewitalizacji: Poprawa bezpieczeństwa na terenie sołectwa Zakrzów poprzez budowę chodników.</p> <p>Sposób pomiaru rezultatów:</p>



rewitalizacji	<ul style="list-style-type: none"> • protokoły odbioru • dokumentacja fotograficzna.
---------------	--

Projekty rewitalizacyjne w sferze technicznej

1 Nazwa projektu	Projekt rewitalizacyjny nr 6 Termomodernizacja budynku Remizy OSP Zakrzów
2 Wskazanie podmiotów realizujących projekt	Gmina Oksa OSP w Zakrzowie
3 Zakres realizowanych zadań	Zadanie 1: Termomodernizacja Zakres robót przewiduje m.in.: <ul style="list-style-type: none"> - wymiana instalacji CO, wymiana kotła - częściowa wymiana okien - kolektory fotowoltaiczne - wymiana oświetlenia na energooszczędne - ocieplenie stropodachu - ocieplenie budynku - OZE
4 Lokalizacja (miejsce przeprowadzenia danego projektu)	Zakrzów
5 Szacowana wartość	800 000,00 zł
6 Prognozowane rezultaty wraz ze sposobem ich oceny i zmierzenia w odniesieniu do celów rewitalizacji	Poprawa efektywności energetycznej poprzez termomodernizację budynku OSP w Zakrzowie, Sposób pomiaru rezultatów: <ul style="list-style-type: none"> • protokoły odbioru, • dokumentacja fotograficzna.



Miejscowość Lipno – obszar rewitalizacji nr 3

Poniżej przedstawiamy wykaz przedsięwzięć planowanych do realizacji w ramach obszaru rewitalizacji nr 3 obejmującego sołectwo Lipno:

Obszar rewitalizacji nr 1 - sołectwo Lipno	Podstawowa	Uzupełniająca	Razem
Liczba projektów rewitalizacyjnych	6	6	12
Szacunkowa wartość projektów rewitalizacyjnych	854 000,00 zł	420 000,00 zł	1 274 000,00 zł

LISTA PRZEDSIĘWZIĘĆ REWITALIZACYJNYCH		
L.p.	Sfera wraz z nazwą projektu	Szacunkowa wartość
Projekty rewitalizacyjne w sferze społecznej		
1	Aktywizacja osób bezrobotnych i poszukujących pracy	15 000,00 zł
2	Organizacja różnego rodzaju imprez (kulturalnych, sportowych, rekreacyjnych, itp.) na obszarze rewitalizacji nr 3 - sołectwo Lipno	24 000,00 zł
3	Utworzenie Klubu Seniora	50 000,00 zł
Projekty rewitalizacyjne w sferze gospodarczej		
4	Powstawanie nowych firm i wspieranie już istniejących	50 000,00 zł
Projekty rewitalizacyjne w sferze środowiskowej		
5	Wdrażanie Programu usuwania azbestu z terenu sołectwa Lipno	15 000,00 zł
Projekty rewitalizacyjne w sferze technicznej		
6	Termomodernizacja budynku Remizy OSP w Lipnie	700 000,00 zł
RAZEM wartość projektów rewitalizacyjnych (lista podstawowa)		854 000,00 zł

Projekty rewitalizacyjne w sferze społecznej

1 Nazwa projektu	Projekt rewitalizacyjny nr 1 Aktywizacja osób bezrobotnych i poszukujących pracy
2 Wskazanie podmiotów realizujących projekt	Lider: Powiatowy Urząd Pracy Podmioty wspomagające: Gmina Oksa Rada Sołecka Gminny Ośrodek Pomocy Społecznej w Oksie
3 Zakres realizowanych zadań	W ramach projektu będą podejmowane różnego rodzaju aktywne formy aktywizacji osób bezrobotnych i poszukujących pracy m.in. szkolenia, staże, kursy zawodowe, praktyki, refundacja kosztów badań lekarskich, itp.
4 Lokalizacja (miejsce przeprowadzenia danego projektu)	Miejscowości Lipno
5 Szacowana wartość	15 000,00 zł
6 Prognozowane rezultaty wraz ze sposobem ich oceny i zmierzenia w odniesieniu do celów	Prognozowane rezultaty w okresie wdrażania Programu Rewitalizacji: W ciągu 8 lat realizacji Programu rewitalizacji minimum 40 mieszkańców sołectwa Lipno (zakładamy średnio 5 osób rocznie) będzie miało możliwość skorzystać z aktywnych form wspierających zatrudnienie (staże, kursy zawodowe, roboty interwencyjne, praktyki, itp.)




Program Rewitalizacji Gminy Oksa na lata 2018-2023

rewitalizacji	<p>Sposób pomiaru rezultatów:</p> <ul style="list-style-type: none"> • listy obecności, • informacje uzyskiwane z Powiatowego Urzędu Pracy, • dane własne Urzędu Gminy w Oksie, • dokumentacja fotograficzna.
---------------	---

1 Nazwa projektu	Projekt rewitalizacyjny nr 2 Organizacja różnego rodzaju imprez (kulturalnych, sportowych, rekreacyjnych, itp.) na obszarze rewitalizacji nr 3 - sołectwo Komorniki
2 Wskazanie podmiotów realizujących projekt	Gmina Oksa Gminna Komisja Rozwiązywania Problemów Alkoholowych Rada Sołecka Stowarzyszenia Gminny Ośrodek Pomocy Społecznej w Oksie
3 Zakres realizowanych zadań	Zadanie 1: Organizacja festynów rodzinnych. Zadanie 2: Organizacja zawodów sportowych. Zadanie 3: Organizacja imprez integracyjnych dla mieszkańców. Zadanie 4: Organizacja imprez kulturalno-rozrywkowych promujących Gminę Oksa. Zadanie 5: Organizacja dożynek gminnych.
4 Lokalizacja (miejsce przeprowadzenia danego projektu)	Urząd Gminy Oksa
5 Szacowana wartość	24 000,00 zł
6 Prognozowane rezultaty wraz ze sposobem ich oceny i zmierzenia w odniesieniu do celów rewitalizacji	<p>Prognozowane rezultaty w okresie wdrażania Programu Rewitalizacji:</p> <p>1 Zorganizowanie minimum 2 imprez rocznie na obszarze rewitalizacji (razem 16 w okresie realizacji Programu).</p> <p>2 Wzrost liczby odwiedzających sołectwo turystów.</p> <p>3 Zwiększenie dochodów firm działających na obszarze rewitalizacji.</p> <p>4 Zwiększenie oferty kulturalnej w sołectwie.</p> <p>Sposób pomiaru:</p> <ul style="list-style-type: none"> • dokumentacja fotograficzna, • strona internetowa gminy Oksa.


1 Nazwa projektu	Projekt rewitalizacyjny nr 3 Utworzenie Klubu Seniora
2 Wskazanie podmiotów realizujących projekt	Gmina Oksa Gminny Ośrodek Pomocy Społecznej w Oksie
3 Zakres realizowanych zadań	Wsparcie seniorów poprzez dofinansowanie działań jednostek samorządu w rozwoju na ich terenie, ze szczególnym uwzględnieniem jednostek samorządu, charakteryzujących się niskimi dochodami lub wysokim odsetkiem seniorów w populacji ogółem lub brakiem infrastruktury pomocy społecznej służącej do realizacji usług opiekuńczych i specjalistycznych usług opiekuńczych dla osób starszych poza miejscem ich zamieszkania. Celem Programu jest w szczególności zapewnienie wsparcia seniorom (osobom nieaktywnym zawodowo w wieku 60+) poprzez umożliwienie korzystania z oferty na rzecz



	społecznej aktywizacji, w tym oferty prozdrowotnej, obejmującej także usługi w zakresie aktywności ruchowej lub kinezyterapii, edukacyjnej, kulturalnej, rekreacyjnej i opiekuńczej, w zależności od potrzeb stwierdzonych w środowisku lokalnym. W ramach Programu przewiduje się udostępnienie seniorom infrastruktury pozwalającej na aktywne spędzanie czasu wolnego, a także zaktywizowanie i zaangażowanie seniorów w działania samopomocowe i na rzecz środowiska lokalne
4 Lokalizacja (miejsce przeprowadzenia danego projektu)	Świetlica wiejska w Lipnie
5 Szacowana wartość	50 000,00 zł
6 Prognozowane rezultaty wraz ze sposobem ich oceny i zmierzenia w odniesieniu do celów rewitalizacji	<p>Klub Seniora umożliwi osobom starszym skorzystanie z oferty prozdrowotnej, edukacyjnej, kulturalnej, rekreacyjnej i opiekuńczej. W związku z tym, że społeczeństwo gminy Oksa się starzeje istnieje potrzeba wsparcia seniorów, w tym poprawy ich warunków życia.</p> <p>Prognozowane rezultaty:</p> <ul style="list-style-type: none"> • powstanie i działalność Klubu Seniora zapewnienie dziennej opieki osobom starszym, niepełnosprawnym, • poprawa jakości życia seniorów, • zapewnienia seniorom wsparcia oraz pomocy adekwatnej do potrzeb i możliwości wynikających z wieku i stanu zdrowia, w tym wsparcia specjalistycznego , • integracji społecznej środowiska seniorów, w tym rozwoju działań samopomocowych , • zwiększenie zaangażowania seniorów w życie społeczności lokalnych <p>Sposób pomiaru rezultatów:</p> <ul style="list-style-type: none"> • liczba uczestników, • wywiady, ankiety, • dokumentacja fotograficzna.

Projekty rewitalizacyjne w sferze gospodarczej

1 Nazwa projektu	Projekt rewitalizacyjny nr 4 Powstawanie nowych firm i wspieranie już istniejących
2 Wskazanie podmiotów realizujących projekt	Mieszkańcy sołectwa Lipno planujący założyć własną firmę Mieszkańcy sołectwa Lipno już prowadzący firmę Podmioty wspomagające: Gmina Oksa Rada Sołectwa Powiatowy Urząd Pracy Wojewódzki Urząd Pracy Gminny Ośrodek Pomocy Społecznej w Oksie Stowarzyszenia
3 Zakres realizowanych zadań	Zadanie rewitalizacyjne polega na powstawaniu nowych firm na obszarze rewitalizacji i wspieraniu już istniejących (m.in. organizacja szkoleń, spotkań informacyjnych, itp.). Istnieje potrzeba tworzenia nowych podmiotów m.in. dzięki dotacjom Wojewódzkiego i Powiatowego Urzędu Pracy na założenie własnej działalności



	gospodarczej. W ramach zadania powinny być przeprowadzone szkolenia oraz wsparcie doradcze i pomostowe, co będzie gwarantować większą szansę na „przetrwanie” nowo założonych firm.
4 Lokalizacja (miejsce przeprowadzenia danego projektu)	Teren sołectwa Lipno
5 Szacowana wartość	50 000,00 zł
6 Prognozowane rezultaty wraz ze sposobem ich oceny i zmierzenia w odniesieniu do celów rewitalizacji	<p>Prognozowane rezultaty w okresie wdrażania Programu Rewitalizacji: W okresie 8 lat powstanie minimum 8 firm (tj. średnio 1 rocznie), aby na koniec okresu wdrażania Programu na terenie sołectwa działało min. 39 podmiotów gospodarczych.</p> <p>Sposób pomiaru rezultatów:</p> <ul style="list-style-type: none"> • Centralna Ewidencja i Informacja o Działalności Gospodarczej.

Projekty rewitalizacyjne w sferze środowiskowej

1 Nazwa projektu	Projekt rewitalizacyjny nr 5 Wdrażanie Programu usuwania azbestu z terenu sołectwa Lipno
2 Wskazanie podmiotów realizujących projekt	Lider: Gmina Oksa + mieszkańcy sołectwa składający wnioski o udział w Programie Podmioty wspomagające: Wojewódzki Fundusz Ochrony Środowiska i Gospodarki Wodnej w Kielcach Rada Sołecka
3 Zakres realizowanych zadań	Przedsięwzięcie zakłada demontaż, transport i utylizacja wyrobów azbestowych z dachów budynków mieszkalnych i gospodarczych. Zakłada się ogółem utylizację około 4 000 kg/rocznie.
4 Lokalizacja (miejsce przeprowadzenia danego projektu)	Lipno, budynki prywatne, na podstawie wniosków prywatnych właścicieli deklarujących udział w Programie
5 Szacowana wartość	15 000,00 zł
6 Prognozowane rezultaty wraz ze sposobem ich oceny i zmierzenia w odniesieniu do celów rewitalizacji	<p>Prognozowane rezultaty w okresie wdrażania Programu Rewitalizacji: Usunięcie minimum 32 000 kg wyrobów zawierających azbest w okresie realizacji Programu Restrukturyzacji.</p> <p>Sposób pomiaru:</p> <ul style="list-style-type: none"> • protokoły odbioru.

Projekty rewitalizacyjne w sferze technicznej

1 Nazwa projektu	Projekt rewitalizacyjny nr 6 Termomodernizacja budynku Remizy OSP w Lipnie
2 Wskazanie podmiotów realizujących projekt	Gmina Oksa Budynek OSP w Lipnie
3 Zakres realizowanych zadań	Zadanie 1: Termomodernizacja Zakres robót przewiduje m.in.: - wymiana grzejników - częściowa wymiana okien - kolektory fotowoltaiczne



Program Rewitalizacji Gminy Oksa na lata 2018-2023

	- wymiana oświetlenie na energooszczędne - wymiana dachu - OZE
4 Lokalizacja (miejsce przeprowadzenia danego projektu)	Remiza OSP w Lipnie
5 Szacowana wartość	700 000,00 zł
6 Prognozowane rezultaty wraz ze sposobem ich oceny i zmierzenia w odniesieniu do celów rewitalizacji	Poprawa efektywności energetycznej poprzez termomodernizację budynku Remizy w Lipnie, Sposób pomiaru rezultatów: <ul style="list-style-type: none"> • protokoły odbioru, • dokumentacja fotograficzna.


Miejscowość Rembiechowa – obszar rewitalizacji nr 4

Poniżej przedstawiamy wykaz przedsięwzięć planowanych do realizacji w ramach obszaru rewitalizacji nr 4 obejmującego sołectwo Rembiechowa:


Obszar rewitalizacji nr 4 - sołectwo Rembiechowa	Podstawowe	Uzupełniające	Razem
Liczba projektów rewitalizacyjnych	6	6	12
Szacunkowa wartość projektów rewitalizacyjnych	854 000,00 zł	710 000,00 zł	1 564 000,00 zł

LISTA PRZEDSIĘWZIĘĆ REWITALIZACYJNYCH		
L.p.	Sfera wraz z nazwą projektu	Szacunkowa wartość
Projekty rewitalizacyjne w sferze społecznej		
1	Aktywizacja osób bezrobotnych i poszukujących pracy	15 000,00 zł
2	Organizacja różnego rodzaju imprez (kulturalnych, sportowych, rekreacyjnych, itp.) na obszarze rewitalizacji nr 4 - sołectwo Rembiechowa	24 000,00 zł
3	Utworzenie Klubu Seniora	50 000,00 zł
Projekty rewitalizacyjne w sferze gospodarczej		
4	Powstawanie nowych firm i wspieranie już istniejących	50 000,00 zł
Projekty rewitalizacyjne w sferze środowiskowej		
5	Wdrażanie Programu usuwania azbestu z terenu sołectwa Rembiechowa	15 000,00 zł
Projekty rewitalizacyjne w sferze technicznej		
6	Termomodernizacja budynku Remizy w Rembiechowej	700 000,00 zł
RAZEM wartość projektów rewitalizacyjnych (lista podstawowa)		854 000,00 zł

Projekty rewitalizacyjne w sferze społecznej




1 Nazwa projektu	Projekt rewitalizacyjny nr 1 Aktywizacja osób bezrobotnych i poszukujących pracy
2 Wskazanie podmiotów realizujących projekt	Lider: Powiatowy Urząd Pracy Podmioty wspomagające: Gmina Oksa Rada Sołecka Gminny Ośrodek Pomocy Społecznej w Oksie
3 Zakres realizowanych zadań	W ramach projektu będą podejmowane różnego rodzaju aktywne formy aktywizacji osób bezrobotnych i poszukujących pracy m.in. szkolenia, staże, kursy zawodowe, praktyki, refundacja kosztów badań lekarskich, itp.
4 Lokalizacja (miejsce przeprowadzenia danego projektu)	Świetlica Wiejska w Rembiechowej
5 Szacowana wartość	15 000,00 zł
6 Prognozowane rezultaty wraz ze sposobem ich oceny i zmierzenia w odniesieniu do celów rewitalizacji	Prognozowane rezultaty w okresie wdrażania Programu Rewitalizacji: W ciągu 8 lat realizacji Programu rewitalizacji minimum 20 mieszkańców sołectwa Rembiechowa (zakładamy średnio 5 osób rocznie) będzie miało możliwość skorzystać z aktywnych form wspierających zatrudnienie (staże, kursy zawodowe, roboty interwencyjne, praktyki, itp.) Sposób pomiaru rezultatów: <ul style="list-style-type: none"> • listy obecności, • informacje uzyskiwane z Powiatowego Urzędu Pracy, • dane własne Urzędu Gminy w Oksie, • dokumentacja fotograficzna.
1 Nazwa projektu	Projekt rewitalizacyjny nr 2 Organizacja różnego rodzaju imprez (kulturalnych, sportowych, rekreacyjnych, itp.) na obszarze rewitalizacji nr 4 - sołectwo Rembiechowa
2 Wskazanie podmiotów realizujących projekt	Gmina Oksa Gminna Komisja Rozwiązywania Problemów Alkoholowych Rada Sołecka Stowarzyszenia Gminny Ośrodek Pomocy Społecznej w Oksie
3 Zakres realizowanych zadań	Zadanie 1: Organizacja festynów rodzinnych. Zadanie 2: Organizacja zawodów sportowych. Zadanie 3: Organizacja imprez integracyjnych dla mieszkańców. Zadanie 4: Organizacja imprez kulturalno-rozrywkowych promujących Gminę Oksa. Zadanie 5: Organizacja dożynek gminnych.
4 Lokalizacja (miejsce przeprowadzenia danego projektu)	Urząd Gminy Oksa
5 Szacowana wartość	24 000,00 zł
6 Prognozowane rezultaty wraz ze sposobem ich oceny i zmierzenia w	Prognozowane rezultaty w okresie wdrażania Programu Rewitalizacji: 1 Zorganizowanie minimum 2 imprez rocznie na obszarze rewitalizacji (razem 16 w okresie realizacji Programu). 2 Wzrost liczby odwiedzających sołectwo turystów.



odniesieniu do celów rewitalizacji	<p>3 Zwiększenie dochodów firm działających na obszarze rewitalizacji. 4 Zwiększenie oferty kulturalnej w sołectwie.</p> <p>Sposób pomiaru:</p> <ul style="list-style-type: none"> • dokumentacja fotograficzna, • strona internetowa gminy Oksa.
------------------------------------	---

1 Nazwa projektu	Projekt rewitalizacyjny nr 3 Utworzenie Klubu Seniora
2 Wskazanie podmiotów realizujących projekt	Gmina Oksa Gminny Ośrodek Pomocy Społecznej w Oksie
3 Zakres realizowanych zadań	Wsparcie seniorów poprzez dofinansowanie działań jednostek samorządu w rozwoju na ich terenie, ze szczególnym uwzględnieniem jednostek samorządu, charakteryzujących się niskimi dochodami lub wysokim odsetkiem seniorów w populacji ogółem lub brakiem infrastruktury pomocy społecznej służącej do realizacji usług opiekuńczych i specjalistycznych usług opiekuńczych dla osób starszych poza miejscem ich zamieszkania. Celem Programu jest w szczególności zapewnienie wsparcia seniorom (osobom nieaktywnym zawodowo w wieku 60+) poprzez umożliwienie korzystania z oferty na rzecz społecznej aktywizacji, w tym oferty prozdrowotnej, obejmującej także usługi w zakresie aktywności ruchowej lub kinezyterapii, edukacyjnej, kulturalnej, rekreacyjnej i opiekuńczej, w zależności od potrzeb stwierdzonych w środowisku lokalnym. W ramach Programu przewiduje się udostępnienie seniorom infrastruktury pozwalającej na aktywne spędzanie czasu wolnego, a także zaktywizowanie i zaangażowanie seniorów w działania samopomocowe i na rzecz środowiska lokalne
4 Lokalizacja (miejsce przeprowadzenia danego projektu)	Świetlica wiejska w Rembiechowej
5 Szacowana wartość	50 000,00 zł
6 Prognozowane rezultaty wraz ze sposobem ich oceny i zmierzenia w odniesieniu do celów rewitalizacji	<p>Klub Seniora umożliwi osobom starszym skorzystanie z oferty prozdrowotnej, edukacyjnej, kulturalnej, rekreacyjnej i opiekuńczej. W związku z tym, że społeczeństwo gminy Oksa się starzeje istnieje potrzeba wsparcia seniorów, w tym poprawy ich warunków życia.</p> <p>Prognozowane rezultaty:</p> <ul style="list-style-type: none"> • powstanie i działalność Klubu Seniora zapewnienie dziennej opieki osobom starszym, niepełnosprawnym, • poprawa jakości życia seniorów, • zapewnienia seniorom wsparcia oraz pomocy adekwatnej do potrzeb i możliwości wynikających z wieku i stanu zdrowia, w tym wsparcia specjalistycznego , • integracji społecznej środowiska seniorów, w tym rozwoju działań samopomocowych , • zwiększenie zaangażowania seniorów w życie społeczności lokalnych <p>Sposób pomiaru rezultatów:</p> <ul style="list-style-type: none"> • liczba uczestników,



	<ul style="list-style-type: none"> • wywiady, ankiety, • dokumentacja fotograficzna.
--	--

Projekty rewitalizacyjne w sferze gospodarczej

1 Nazwa projektu	Projekt rewitalizacyjny nr 4 Powstawanie nowych firm i wspieranie już istniejących
2 Wskazanie podmiotów realizujących projekt	Mieszkańcy sołectwa Rembiechowa planujący założyć własną firmę Mieszkańcy sołectwa Rembiechowa już prowadzący firmę Podmioty wspomagające: Gmina Oksa Rada Sołecka Powiatowy Urząd Pracy Wojewódzki Urząd Pracy Gminny Ośrodek Pomocy Społecznej w Oksie Stowarzyszenia
3 Zakres realizowanych zadań	Zadanie rewitalizacyjne polega na powstawaniu nowych firm na obszarze rewitalizacji i wspieraniu już istniejących (m.in. organizacja szkoleń, spotkań informacyjnych, itp.). Istnieje potrzeba tworzenia nowych podmiotów m.in. dzięki dotacjom Wojewódzkiego i Powiatowego Urzędu Pracy na założenie własnej działalności gospodarczej. W ramach zadania powinny być przeprowadzone szkolenia oraz wsparcie doradcze i pomostowe, co będzie gwarantować większą szansę na „przetrvanie” nowo założonych firm.
4 Lokalizacja (miejsce przeprowadzenia danego projektu)	Teren sołectwa Rembiechowa
5 Szacowana wartość	50 000,00 zł
6 Prognozowane rezultaty wraz ze sposobem ich oceny i zmierzenia w odniesieniu do celów rewitalizacji	Prognozowane rezultaty w okresie wdrażania Programu Rewitalizacji: W okresie 8 lat powstanie minimum 8 firm (tj. średnio 1 rocznie), aby na koniec okresu wdrażania Programu na terenie sołectwa działało min. 39 podmiotów gospodarczych. Sposób pomiaru rezultatów: <ul style="list-style-type: none"> • Centralna Ewidencja i Informacja o Działalności Gospodarczej.

Projekty rewitalizacyjne w sferze środowiskowej

1 Nazwa projektu	Projekt rewitalizacyjny nr 5 Wdrażanie Programu usuwania azbestu z terenu sołectwa Lipno
2 Wskazanie podmiotów realizujących projekt	Lider: Gmina Oksa + mieszkańcy sołectwa składający wnioski o udział w Programie Podmioty wspomagające: Wojewódzki Fundusz Ochrony Środowiska i Gospodarki Wodnej w Kielcach Rada Sołecka
3 Zakres realizowanych zadań	Przedsięwzięcie zakłada demontaż, transport i utylizacja wyrobów azbestowych z dachów budynków mieszkalnych i gospodarczych. Zakłada się ogółem utylizację około 4 000 kg/rocznie.
4 Lokalizacja (miejsce przeprowadzenia)	Rembiechowa, budynki prywatne, na podstawie wniosków prywatnych właścicieli deklarujących udział w Programie



danego projektu)	
5 Szacowana wartość	15 000,00 zł
6 Prognozowane rezultaty wraz ze sposobem ich oceny i zmierzenia w odniesieniu do celów rewitalizacji	<p>Prognozowane rezultaty w okresie wdrażania Programu Rewitalizacji: Usunięcie minimum 32 000 kg wyrobów zawierających azbest w okresie realizacji Programu Restrukturyzacji.</p> <p>Sposób pomiaru:</p> <ul style="list-style-type: none"> • protokoły odbioru.

Projekty rewitalizacyjne w sferze technicznej


1 Nazwa projektu	Projekt rewitalizacyjny nr 6 Termomodernizacja budynku Remizy OSP w Rembiechowej
2 Wskazanie podmiotów realizujących projekt	Gmina Oksa Budynek Remizy w Rembiechowej
3 Zakres realizowanych zadań	Zadanie 1: Termomodernizacja Zakres robót przewiduje m.in.: - wymiana grzejników - częściowa wymiana okien - kolektory fotowoltaiczne - wymiana oświetlenie na energooszczędne - wymiana dachu - OZE
4 Lokalizacja (miejsce przeprowadzenia danego projektu)	Remiza w Rembiechowej
5 Szacowana wartość	700 000,00 zł
6 Prognozowane rezultaty wraz ze sposobem ich oceny i zmierzenia w odniesieniu do celów rewitalizacji	<p>Poprawa efektywności energetycznej poprzez termomodernizację budynku Remizy w Lipnie,</p> <p>Sposób pomiaru rezultatów:</p> <ul style="list-style-type: none"> • protokoły odbioru, • dokumentacja fotograficzna.

Miejscowość Węgleszyn -Dębina – obszar rewitalizacji nr 5

Poniżej przedstawiamy wykaz przedsięwzięć planowanych do realizacji w ramach obszaru rewitalizacji nr 5 obejmującego sołectwo Węgleszyn Dębina:

Obszar rewitalizacji nr 5 – fragmenty sołectw Węgleszyn Dębina/Węgleszyn	Podstawowe	Uzupełniające	Razem
Liczba projektów rewitalizacyjnych	7	6	12
Szacunkowa wartość projektów rewitalizacyjnych	1 365 000,00 zł	730 000,00 zł	2 095 000,00 zł

LISTA PRZEDSIĘWZIĘĆ REWITALIZACYJNYCH




Program Rewitalizacji Gminy Oksa na lata 2018-2023

L.p.	Sfera wraz z nazwą projektu	Szacunkowa wartość
Projekty rewitalizacyjne w sferze społecznej		
1	Aktywizacja osób bezrobotnych i poszukujących pracy	10 000,00 zł
2	Organizacja różnego rodzaju imprez (kulturalnych, sportowych, rekreacyjnych, itp.) na obszarze rewitalizacji nr 5 - sołectwo Węgleszyn Dębina	240 000,00 zł
3	Utworzenie Klubu Seniora	50 000,00 zł
Projekty rewitalizacyjne w sferze gospodarczej		
4	Powstawanie nowych firm i wspieranie już istniejących	150 000,00 zł
Projekty rewitalizacyjne w sferze środowiskowej		
5	Wdrażanie Programu usuwania azbestu z terenu sołectwa Węgleszyn Dębina	15 000,00 zł
Projekty rewitalizacyjne w sferze technicznej		
6	Termomodernizacja budynku domu ludowego w Węgleszynie-Dębina	700 000,00 zł
7	Rozwój infrastruktury edukacyjnej poprzez utworzenie/doposażenie pracowni komputerowych	200 000,00 zł
	RAZEM wartość projektów rewitalizacyjnych (lista podstawowa)	1 365 000,00 zł


Projekty rewitalizacyjne w sferze społecznej

1 Nazwa projektu	Projekt rewitalizacyjny nr 1 Aktywizacja osób bezrobotnych i poszukujących pracy
2 Wskazanie podmiotów realizujących projekt	Lider: Powiatowy Urząd Pracy Podmioty wspomagające: Gmina Oksa Rada Sołecka Gminny Ośrodek Pomocy Społecznej w Oksie
3 Zakres realizowanych zadań	W ramach projektu będą podejmowane różnego rodzaju aktywne formy aktywizacji osób bezrobotnych i poszukujących pracy m.in. szkolenia, staże, kursy zawodowe, praktyki, refundacja kosztów badań lekarskich, itp.
4 Lokalizacja (miejsce przeprowadzenia danego projektu)	Świetlica Wiejska w Węgleszynie Dębina
5 Szacowana wartość	15 000,00 zł
6 Prognozowane rezultaty wraz ze sposobem ich oceny i zmierzenia w odniesieniu do celów rewitalizacji	Prognozowane rezultaty w okresie wdrażania Programu Rewitalizacji: W ciągu 8 lat realizacji Programu rewitalizacji minimum 20 mieszkańców sołectwa Węgleszyn Dębina (zakładamy średnio 5 osób rocznie) będzie miało możliwość skorzystać z aktywnych form wspierających zatrudnienie (staże, kursy zawodowe, roboty interwencyjne, praktyki, itp.) Sposób pomiaru rezultatów: <ul style="list-style-type: none"> • listy obecności, • informacje uzyskiwane z Powiatowego Urzędu Pracy,



	<ul style="list-style-type: none"> • dane własne Urzędu Gminy w Oksie, • dokumentacja fotograficzna.
1 Nazwa projektu	Projekt rewitalizacyjny nr 2 Organizacja różnego rodzaju imprez (kulturalnych, sportowych, rekreacyjnych, itp.) na obszarze rewitalizacji nr 5 - sołectwo Węgleszyn Dębina
2 Wskazanie podmiotów realizujących projekt	Gmina Oksa Gminna Komisja Rozwiązywania Problemów Alkoholowych Rada Sołecka Stowarzyszenia Gminny Ośrodek Pomocy Społecznej w Oksie
3 Zakres realizowanych zadań	Zadanie 1: Organizacja festynów rodzinnych. Zadanie 2: Organizacja zawodów sportowych. Zadanie 3: Organizacja imprez integracyjnych dla mieszkańców. Zadanie 4: Organizacja imprez kulturalno-rozrywkowych promujących Gminę Oksa. Zadanie 5: Organizacja dożynek gminnych.
4 Lokalizacja (miejsce przeprowadzenia danego projektu)	Urząd Gminy Oksa
5 Szacowana wartość	240 000,00 zł
6 Prognozowane rezultaty wraz ze sposobem ich oceny i zmierzenia w odniesieniu do celów rewitalizacji	<p>Prognozowane rezultaty w okresie wdrażania Programu Rewitalizacji:</p> <p>1 Zorganizowanie minimum 2 imprez rocznie na obszarze rewitalizacji (razem 16 w okresie realizacji Programu). 2 Wzrost liczby odwiedzających sołectwo turystów. 3 Zwiększenie dochodów firm działających na obszarze rewitalizacji. 4 Zwiększenie oferty kulturalnej w sołectwie.</p> <p>Sposób pomiaru:</p> <ul style="list-style-type: none"> • dokumentacja fotograficzna, • strona internetowa gminy Oksa.


1 Nazwa projektu	Projekt rewitalizacyjny nr 3 Utworzenie Klubu Seniora
2 Wskazanie podmiotów realizujących projekt	Gmina Oksa Gminny Ośrodek Pomocy Społecznej w Oksie
3 Zakres realizowanych zadań	Wsparcie seniorów poprzez dofinansowanie działań jednostek samorządu w rozwoju na ich terenie, ze szczególnym uwzględnieniem jednostek samorządu, charakteryzujących się niskimi dochodami lub wysokim odsetkiem seniorów w populacji ogółem lub brakiem infrastruktury pomocy społecznej służącej do realizacji usług opiekuńczych i specjalistycznych usług opiekuńczych dla osób starszych poza miejscem ich zamieszkania. Celem Programu jest w szczególności zapewnienie wsparcia seniorom (osobom nieaktywnym zawodowo w wieku 60+) poprzez umożliwienie korzystania z oferty na rzecz społecznej aktywizacji, w tym oferty prozdrowotnej, obejmującej także usługi w zakresie aktywności ruchowej lub kinezyterapii, edukacyjnej, kulturalnej, rekreacyjnej i opiekuńczej, w zależności od potrzeb stwierdzonych w środowisku lokalnym. W ramach Programu przewiduje się udostępnienie seniorom infrastruktury pozwalającej na aktywne



	spędzanie czasu wolnego, a także zaktywizowanie i zaangażowanie seniorów w działania samopomocowe i na rzecz środowiska lokalne
4 Lokalizacja (miejsce przeprowadzenia danego projektu)	Świetlica wiejska w Węgleszynie Dębina Dom Ludowy w Węgleszynie Dębina
5 Szacowana wartość	50 000,00 zł
6 Prognozowane rezultaty wraz ze sposobem ich oceny i zmierzenia w odniesieniu do celów rewitalizacji	<p>Klub Seniora umożliwi osobom starszym skorzystanie z oferty prozdrowotnej, edukacyjnej, kulturalnej, rekreacyjnej i opiekuńczej. W związku z tym, że społeczeństwo gminy Oksa się starzeje istnieje potrzeba wsparcia seniorów, w tym poprawy ich warunków życia.</p> <p>Prognozowane rezultaty:</p> <ul style="list-style-type: none"> • powstanie i działalność Klubu Seniora zapewnienie dziennej opieki osobom starszym, niepełnosprawnym, • poprawa jakości życia seniorów, • zapewnienia seniorom wsparcia oraz pomocy adekwatnej do potrzeb i możliwości wynikających z wieku i stanu zdrowia, w tym wsparcia specjalistycznego , • integracji społecznej środowiska seniorów, w tym rozwoju działań samopomocowych , • zwiększenie zaangażowania seniorów w życie społeczności lokalnych <p>Sposób pomiaru rezultatów:</p> <ul style="list-style-type: none"> • liczba uczestników, • wywiady, ankiety, • dokumentacja fotograficzna.

Projekty rewitalizacyjne w sferze gospodarczej

1 Nazwa projektu	Projekt rewitalizacyjny nr 4 Powstawanie nowych firm i wspieranie już istniejących
2 Wskazanie podmiotów realizujących projekt	Mieszkańcy sołectwa Węgleszyn Dębina planujący założyć własną firmę Mieszkańcy sołectwa Węgleszyn Dębina już prowadzący firmę Podmioty wspomagające: Gmina Oksa Rada Sołecka Powiatowy Urząd Pracy Wojewódzki Urząd Pracy Gminny Ośrodek Pomocy Społecznej w Oksie Stowarzyszenia
3 Zakres realizowanych zadań	Zadanie rewitalizacyjne polega na powstawaniu nowych firm na obszarze rewitalizacji i wspieraniu już istniejących (m.in. organizacja szkoleń, spotkań informacyjnych, itp.). Istnieje potrzeba tworzenia nowych podmiotów m.in. dzięki dotacjom Wojewódzkiego i Powiatowego Urzędu Pracy na założenie własnej działalności gospodarczej. W ramach zadania powinny być przeprowadzone szkolenia oraz wsparcie doradcze i pomostowe, co będzie gwarantować większą szansę na „przetrvanie” nowo założonych firm.
4 Lokalizacja (miejsce przeprowadzenia)	Teren sołectwa Węgleszyn Dębina



danego projektu)	
5 Szacowana wartość	150 000,00 zł
6 Prognozowane rezultaty wraz ze sposobem ich oceny i zmierzenia w odniesieniu do celów rewitalizacji	<p>Prognozowane rezultaty w okresie wdrażania Programu Rewitalizacji: W okresie 8 lat powstanie minimum 8 firm (tj. średnio 1 rocznie), aby na koniec okresu wdrażania Programu na terenie sołectwa działało min. 39 podmiotów gospodarczych.</p> <p>Sposób pomiaru rezultatów:</p> <ul style="list-style-type: none"> • Centralna Ewidencja i Informacja o Działalności Gospodarczej.

Projekty rewitalizacyjne w sferze środowiskowej

1 Nazwa projektu	Projekt rewitalizacyjny nr 5 Wdrażanie Programu usuwania azbestu z terenu sołectwa Lipno
2 Wskazanie podmiotów realizujących projekt	<p>Lider: Gmina Oksa + mieszkańcy sołectwa składający wnioski o udział w Programie</p> <p>Podmioty wspomagające: Wojewódzki Fundusz Ochrony Środowiska i Gospodarki Wodnej w Kielcach Rada Sołecka</p>
3 Zakres realizowanych zadań	Przedsięwzięcie zakłada demontaż, transport i utylizacja wyrobów azbestowych z dachów budynków mieszkalnych i gospodarczych. Zakłada się ogółem utylizację około 4 000 kg/rocznie.
4 Lokalizacja (miejsce przeprowadzenia danego projektu)	Węgleszyn Dębina, budynki prywatne, na podstawie wniosków prywatnych właścicieli deklarujących udział w Programie
5 Szacowana wartość	15 000,00 zł
6 Prognozowane rezultaty wraz ze sposobem ich oceny i zmierzenia w odniesieniu do celów rewitalizacji	<p>Prognozowane rezultaty w okresie wdrażania Programu Rewitalizacji: Usunięcie minimum 32 000 kg wyrobów zawierających azbest w okresie realizacji Programu Restrukturyzacji.</p> <p>Sposób pomiaru:</p> <ul style="list-style-type: none"> • protokoły odbioru.

Projekty rewitalizacyjne w sferze technicznej

1 Nazwa projektu	Projekt rewitalizacyjny nr 6 Termomodernizacja budynku Domu Ludowego W Węgleszynie Dębina
2 Wskazanie podmiotów realizujących projekt	<p>Gmina Oksa Dom Ludowy w Węgleszynie Dębina</p>
3 Zakres realizowanych zadań	<p>Zadanie 1: Termomodernizacja</p> <p>Zakres robót przewiduje m.in.:</p> <ul style="list-style-type: none"> - wymiana grzejników - częściowa wymiana okien - kolektory fotowoltaiczne - wymiana oświetlenie na energooszczędne - wymiana dachu - OZE
4 Lokalizacja (miejsce)	Dom Ludowy w Węgleszynie Dębina



przeprowadzenia danego projektu)	
5 Szacowana wartość	700 000,00 zł
6 Prognozowane rezultaty wraz ze sposobem ich oceny i zmierzenia w odniesieniu do celów rewitalizacji	<p>Poprawa efektywności energetycznej poprzez termomodernizację budynku Domu Ludowego w Węgleszynie Dębina,</p> <p>Sposób pomiaru rezultatów:</p> <ul style="list-style-type: none"> • protokoły odbioru, • dokumentacja fotograficzna.

1 Nazwa projektu	Projekt rewitalizacyjny nr 7 Rozwój infrastruktury edukacyjnej poprzez utworzenie/doposażenie pracowni komputerowych
2 Wskazanie podmiotów realizujących projekt	Gmina Oksa Województwo Świętokrzyskie Szkoła Podstawowa w Węgleszynie
3 Zakres realizowanych zadań	<p>Projekt wpisuje się w przedsięwzięcie partnerskie pn. „Szkolne Pracownie Informatyczne Województwa Świętokrzyskiego”</p> <p>Zakres merytoryczny projektu obejmuje zadania Gminy Oksa z którą Województwo Świętokrzyskie podpisze porozumienie o partnerstwie w zakresie przygotowania, realizacji i utrzymania założonych celów. W ramach projektu planowane jest doposażenie pracowni komputerowych m.in. w Szkole Podstawowej w Węgleszynie (max. 24 stanowiska komputerowe na jedną pracownię) w zestawy komputerów All-In-One z obsługą siecią radiową Wi-Fi, systemy operacyjne, pakiety biurowe wraz z oprogramowaniem antywirusowym. Nowo wyposażone pracownie będą spełniały wymóg możliwości podłączenia do planowanych dostaw urządzeń w ramach projektu OSE (Projekt Ogólnopolskiej Sieci Edukacyjnej zgodnie z ustawą z dnia 27 października 2017r. o Ogólnopolskiej Sieci Edukacyjnej, Dz. U. 2017, poz. 2184) w znacznej części realizowanej w ramach projektu rozbudowy sieci światłowodowej w ramach I Osi Priorytetowej PO PC.</p>
4 Lokalizacja (miejsce przeprowadzenia danego projektu)	Szkoła Podstawowa w Węgleszynie
5 Szacowana wartość	200 000,00 zł
6 Prognozowane rezultaty wraz ze sposobem ich oceny i zmierzenia w odniesieniu do celów rewitalizacji	<p>Poprawa infrastruktury edukacyjnej (w obszarze ICT – pracownie komputerowe) w Szkole Podstawowej w Węgleszynie.</p> <p>Sposób pomiaru rezultatów:</p> <ul style="list-style-type: none"> • protokoły odbioru, • umowa partnerska, • dokumentacja fotograficzna.




9 Charakterystyka pozostałych rodzajów przedsięwzięć rewitalizacyjnych realizujących kierunki działań mających na celu eliminację lub ograniczenie negatywnych zjawisk powodujących sytuację kryzysową

Poniżej przedstawiamy charakterystykę przedsięwzięć rewitalizacyjnych realizujących kierunki działań mających na celu eliminację lub ograniczenie negatywnych zjawisk powodujących sytuację kryzysową na obszarze rewitalizacji nr 1 obejmującym sołectwo Oksa:

UZUPEŁNIAJĄCA LISTA PRZEDSIĘWZIĘĆ REWITALIZACYJNYCH		
L.p.	Sfera wraz z nazwą projektu	Szacunkowa wartość
Projekty rewitalizacyjne w sferze społecznej		
1	Wspieranie organizacji pozarządowych	20 000,00 zł
Projekty rewitalizacyjne w sferze gospodarczej		
2	Powstawanie gospodarstw agroturystycznych	50 000,00 zł
3	Wsparcie inwestycyjne MŚP na obszarze rewitalizacji	100 000,00 zł
Projekty rewitalizacyjne w sferze środowiskowej		
4	EWE i OZE na budynkach prywatnych	300 000,00 zł
5	Edukacja ekologiczna	20 000,00 zł
Projekty rewitalizacyjne w sferze funkcjonalno-przestrzennej		
6	Budowa szerokopasmowego internetu	150 000,00 zł
Projekty rewitalizacyjne w sferze technicznej		
7	Modernizacja budynku Szkoły Podstawowej wraz z budową boiska na terenie miejscowości Oksa	300 000,00 zł
RAZEM wartość projektów uzupełniających		940 000,00 zł

Projekty rewitalizacyjne w sferze społecznej

1 Nazwa projektu	Projekt rewitalizacyjny uzupełniający nr 1 Wspieranie organizacji pozarządowych
2 Wskazanie podmiotów realizujących projekt	Gmina Oksa Rada Sołecka Ochotnicza Straż Pożarna w Oksie Organizacje pozarządowe Gminny Ośrodek Pomocy Społecznej w Oksie Gminna Biblioteka Publiczna w Oksie Lokalna Grupa Działania
3 Zakres realizowanych zadań	Zadanie 1: Wdrażanie programu grantowego „Małe granty rewitalizacji” na realizację inicjatyw oddolnych na obszarze rewitalizacji. Zadanie 2: Realizacja partnerskich projektów mających na celu rozwijanie pasji i zainteresowań mieszkańców miejscowości Oksa. Zadanie 3: Wdrażanie innych pomysłów na projekty realizowane przez organizacje pozarządowe i zorganizowane grupy nieformalne.
4 Lokalizacja (miejsce przeprowadzenia danego projektu)	Teren miejscowości Oksa Centrum Informacji Turystycznej w Oksie Remiza OSP Oksa
5 Szacowana wartość	20 000,00 zł
6 Prognozowane	Prognozowane rezultaty w okresie wdrażania Programu Rewitalizacji:



<p>rezultaty wraz ze sposobem ich oceny i zmierzenia w odniesieniu do celów rewitalizacji</p>	<ul style="list-style-type: none"> • liczba projektów partnerskich zrealizowanych na obszarze rewitalizacji, gdzie jednym z partnerów jest organizacja pozarządowa – 8, • liczba inicjatyw oddolnych zrealizowanych w konkursie „Małe granty rewitalizacji” – 16, • liczba instytucji, organizacji, grup nieformalnych, które otrzymały wsparcie – 4. <p>Sposób pomiaru rezultatów:</p> <ul style="list-style-type: none"> • listy obecności, • sprawozdania z realizacji projektów grantowych, • dokumentacja fotograficzna.
---	---

Projekty rewitalizacyjne w sferze gospodarczej

1 Nazwa projektu	Projekt rewitalizacyjny uzupełniający nr 2 Powstawanie gospodarstw agroturystycznych
2 Wskazanie podmiotów realizujących projekt	Mieszkańcy miejscowości Oksa Gmina Oksa Rada Sołecka Stowarzyszenia Agencja Restrukturyzacji i Modernizacji Rolnictwa w Kielcach
3 Zakres realizowanych zadań	Na terenie miejscowości Oksa funkcjonuje 2 gospodarstwa agroturystyczne – istnieje potrzeba rozwoju i wsparcia tego kierunku na obszarze rewitalizacji. Dzięki dotacjom m.in. ARiMR istnieje szansa, że powstaną gospodarstwa agroturystyczne.
4 Lokalizacja (miejsce przeprowadzenia danego projektu)	Teren miejscowości Oksa
5 Szacowana wartość	50 000,00 zł
6 Prognozowane rezultaty wraz ze sposobem ich oceny i zmierzenia w odniesieniu do celów rewitalizacji	<p>Prognozowane rezultaty w okresie wdrażania Programu Rewitalizacji: Zakładamy, że powstaną 2 gospodarstwa agroturystyczne. W przypadku utworzenia na terenie miejscowości i gminy nowych gospodarstw agroturystycznych istnieje możliwość wspólnej promocji produktów turystycznych (także ich tworzenia).</p> <p>Sposób pomiaru rezultatów:</p> <ul style="list-style-type: none"> • wykaz gospodarstw agroturystycznych Urzędu Gminy Oksa, • strony internetowe gospodarstw agroturystycznych, • www gminy Oksa, • dokumentacja fotograficzna.


1 Nazwa projektu	Projekt rewitalizacyjny uzupełniający nr 3 Wsparcie inwestycyjne MŚP na obszarze rewitalizacji
2 Wskazanie podmiotów realizujących projekt	Przedsiębiorstwa – podmioty prywatne
3 Zakres realizowanych zadań	Będą to różne przedsięwzięcia obecnie działających firm na obszarze rewitalizacji oraz tych, które powstaną w kolejnych latach. Inwestycje będą dotyczyły wdrażania innowacji produktowych i procesowych oraz zakupu maszyn, urządzeń, budowy i modernizacji budynków przez



	przedsiębiorców do prowadzenia i rozwijania działalności gospodarczych.
4 Lokalizacja (miejsce przeprowadzenia danego projektu)	Teren całego sołectwa Oksa
5 Szacowana wartość	100 000 zł
6 Prognozowane rezultaty wraz ze sposobem ich oceny i zmierzenia w odniesieniu do celów rewitalizacji	<p>Rezultaty: Zmniejszenie bezrobocia na terenie rewitalizacji. Zwiększenie innowacyjności przedsiębiorstw.</p> <p>Źródła pomiaru:</p> <ul style="list-style-type: none"> • Mapa dotacji.gov.pl • Informacje uzyskiwane od lokalnych przedsiębiorców.

Projekty rewitalizacyjne w sferze środowiskowej

1 Nazwa projektu	Projekt rewitalizacyjny uzupełniający nr 4 EWE i OZE na budynkach prywatnych i publicznych
2 Wskazanie podmiotów realizujących projekt	Wojewódzki Fundusz Ochrony Środowiska i Gospodarki Wodnej w Kielcach Mieszkańcy sołectwa Oksa
3 Zakres realizowanych zadań	<p>EWE – efektywne wykorzystanie energii to m.in. głęboka termomodernizacja polegająca na:</p> <ul style="list-style-type: none"> • wymiana okien na energooszczędne, • wstawienie na poddaszu okien dachowych na energooszczędne, • ocieplenie ścian zewnętrznych, • ocieplenie dachu i stropu, • Wymiana grzejników na nowe, energooszczędne, • Wymiana kotła, • zainstalowanie wentylacji mechanicznej z rekuperacją. <p>OZE - odnawialne źródła energii – źródła energii, których wykorzystywanie nie wiąże się z długotrwałym ich deficytem, ponieważ ich zasób odnawia się w krótkim czasie. Takimi źródłami są między innymi wiatr, promieniowanie słoneczne, opady, pływy morskie, fale morskie i geotermia. Najpopularniejsze urządzenia OZE dla gospodarstw domowych to panele fotowoltaiczne, solarne, pompy ciepła.</p> <p>W ramach rewitalizacji zakłada się, że część indywidualnych gospodarstw domowych skorzysta ze wsparcia (także w formie dotacji, pożyczek) na wdrożenie EWE i OZE.</p> <p>Projekt ujmuje także inwestycje pn: Zorientowanie projektu na wykorzystanie OZE poprzez zakup i montaż paneli fotowoltaicznych</p>
4 Lokalizacja (miejsce przeprowadzenia danego projektu)	Indywidualne gospodarstwa domowe na terenie sołectwa Oksa Budynki i przestrzenie publiczne, gdzie zostaną zastosowane OZE
5 Szacowana wartość	300 000 zł
6 Prognozowane rezultaty wraz ze sposobem ich oceny i zmierzenia w odniesieniu do celów rewitalizacji	<p>Prognozowane rezultaty w okresie wdrażania Programu Rewitalizacji: Minimum 10 gospodarstw domowych w okresie wdrażania Programu Rewitalizacji wdroży i zainstaluje EWE i/lub OZE.</p> <p>Sposób pomiaru rezultatów:</p> <ul style="list-style-type: none"> • informacje WFOŚiGW w Kielcach,



Program Rewitalizacji Gminy Oksa na lata 2018-2023

	<ul style="list-style-type: none"> • dane własne Urzędu Gminy Oksa, • informacje zbierane od mieszkańców w formie ankiet, • dokumentacja fotograficzna.
--	--

1 Nazwa projektu	Projekt rewitalizacyjny uzupełniający nr 5 Edukacja ekologiczna
2 Wskazanie podmiotów realizujących projekt	Zespół Szkół w Oksie Wojewódzki Fundusz Ochrony Środowiska i Gospodarki Wodnej w Kielcach Fundacje zajmujące się edukacją ekologiczną Rada Sołecka Ochotnicza Straż Pożarna w Oksie Stowarzyszenia. Gminna Biblioteka Publiczna w Oksie
3 Zakres realizowanych zadań	Zadanie 1: Edukacja ekologiczna w Zespole Szkół w Oksie Zakłada się realizację różnego rodzaju akcji (np. sprzątanie świata, zakładanie ogródka na parapecie okna), przeprowadzenie badań i doświadczeń, konkursów (np. przyrodniczo-plastycznych, fotograficznych, wierszyki i opowiadania o tematyce ekologicznej), szkoleń, pogadanek w szkołach, dokarmianie ptaków w trakcie zimy, wycieczki do lasu, itp. Zadanie 2: Edukacja ekologiczna w edukacji wczesnoszkolnej. Zadanie 3: Edukacja ekologiczna dla dorosłych mieszkańców miejscowości Oksa. Zadanie 4: Promocja żywności ekologicznej i zdrowego trybu życia. Zadanie 5: Inne działania związane z edukacją ekologiczną.
4 Lokalizacja (miejsce przeprowadzenia danego projektu)	Zespół Szkół w Oksie Stadion sportowy
5 Szacowana wartość	20 000,00 zł
6 Prognozowane rezultaty wraz ze sposobem ich oceny i zmierzenia w odniesieniu do celów rewitalizacji	Prognozowane rezultaty w okresie wdrażania Programu Rewitalizacji: W okresie wdrażania Programu: <ul style="list-style-type: none"> • przeprowadzenie min. 16 akcji ekologicznych, • zorganizowanie 16 konkursów ekologicznych, • przeprowadzenie 20 pogadanek nt. ekologii, Sposób pomiaru: <ul style="list-style-type: none"> • listy obecności, • sprawozdania z działalności Zespołu Szkół, • sprawozdania z działalności stowarzyszeń, • dokumentacja fotograficzna.

Projekty rewitalizacyjne w sferze funkcjonalno-przestrzennej


1 Nazwa projektu	Projekt rewitalizacyjny uzupełniający nr 6 Budowa szerokopasmowego internetu
2 Wskazanie podmiotów realizujących projekt	Gmina Oksa Przedsiębiorstwa prywatne oferujące usługi związane z dostępem do internetu



	Województwo Świętokrzyskie Mieszkańcy sołectwa Oksa
3 Zakres realizowanych zadań	Szerokopasmowy dostęp do internetu – usługa polegająca na łączeniu z internetem za pomocą szybkiego łącza lub medium o dużej przepustowości. Połączenie wykorzystuje szerokie pasmo częstotliwości wytwarzane przez modem. Najczęściej do tego celu wykorzystuje się technologie z rodziny DSL (xDSL), WiMAX, PON, DOCSIS lub inne podobne. Projekt rewitalizacyjny zakłada budowę takiego szerokopasmowego internetu przynajmniej w części sołectwa Oksa.
4 Lokalizacja (miejsce przeprowadzenia danego projektu)	Potencjalnie może zostać objęty cały teren sołectwa Oksa
5 Szacowana wartość	150 000,00 zł
6 Prognozowane rezultaty wraz ze sposobem ich oceny i zmierzenia w odniesieniu do celów rewitalizacji	Prognozowane rezultaty w okresie wdrażania Programu Rewitalizacji: <ul style="list-style-type: none"> • minimum 20 gospodarstw domowych posiada dostęp do szerokopasmowego internetu na obszarze rewitalizacji, Sposób pomiaru rezultatów: <ul style="list-style-type: none"> • ankiety, • dokumentacja fotograficzna.

Projekty rewitalizacyjne w sferze technicznej

1 Nazwa projektu	Projekt rewitalizacyjny uzupełniający nr 7 Modernizacja budynku Szkoły Podstawowej wraz z budową boiska na terenie miejscowości Oksa
2 Wskazanie podmiotów realizujących projekt	Szkoła Podstawowa w Oksie
3 Zakres realizowanych zadań	Zadanie 1: Termomodernizacja budynku Szkoły Zakres robót przewiduje m.in.: - remont i ocieplenie dachu lub wymiana - wymiana grzejników - fotowoltaika - instalacja co Zadanie 2 Budowa/modernizacja boiska sportowego
4 Lokalizacja (miejsce przeprowadzenia danego projektu)	Szkoła Podstawowa w Oksie
5 Szacowana wartość	300 000,00 zł
6 Prognozowane rezultaty wraz ze sposobem ich oceny i zmierzenia w odniesieniu do celów rewitalizacji	Poprawa efektywności energetycznej poprzez termomodernizację budynku Szkoły. Sposób pomiaru rezultatów: <ul style="list-style-type: none"> • protokoły odbioru, • dokumentacja fotograficzna.



Miejscowość Zakrzów – obszar rewitalizacji nr 2

Poniżej przedstawiamy charakterystykę przedsięwzięć rewitalizacyjnych realizujących kierunki działań mających na celu eliminację lub ograniczenie negatywnych zjawisk powodujących sytuację kryzysową na obszarze rewitalizacji nr 2 obejmującym sołectwo Zakrzów:

UZUPEŁNIAJĄCA LISTA PRZEDSIĘWZIĘĆ REWITALIZACYJNYCH		
L.p.	Sfera wraz z nazwą projektu	Szacunkowa wartość
Projekty rewitalizacyjne w sferze społecznej		
1	Wspieranie organizacji pozarządowych	10 000,00 zł
Projekty rewitalizacyjne w sferze gospodarczej		
2	Wsparcie inwestycyjne MŚP na obszarze rewitalizacji	100 000,00 zł
Projekty rewitalizacyjne w sferze środowiskowej		
3	Edukacja ekologiczna	20 000,00 zł
4	EWE i OZE na budynkach prywatnych	50 000,00 zł
Projekty rewitalizacyjne w sferze funkcjonalno-przestrzennej		
5	Budowa szerokopasmowego internetu	50 000,00 zł
RAZEM wartość projektów uzupełniających		230 000,00 zł

Projekty rewitalizacyjne w sferze społecznej

1 Nazwa projektu	Projekt rewitalizacyjny uzupełniający nr 1 Wspieranie organizacji pozarządowych
2 Wskazanie podmiotów realizujących projekt	Gmina Oksa Rada Sołecka Stowarzyszenia Ochotnicza Straż Pożarna w Zakrzewiu Gminny Ośrodek Pomocy Społecznej w Oksie Gminna Biblioteka Publiczna w Oksie
3 Zakres realizowanych zadań	Zadanie 1: Wdrażanie programu grantowego „Małe granty rewitalizacji” na realizację inicjatyw oddolnych na obszarze rewitalizacji. Zadanie 2: Realizacja partnerskich projektów mających na celu rozwijanie pasji i zainteresowań mieszkańców miejscowości Dobromierz. Zadanie 3: Wdrażanie innych pomysłów na projekty realizowane przez organizacje pozarządowe i zorganizowane grupy nieformalne.
4 Lokalizacja (miejsce przeprowadzenia danego projektu)	Teren miejscowości Zakrzów Budynek OSP i świetlicy wiejskiej w Zakrzów
5 Szacowana wartość	10 000,00 zł
6 Prognozowane rezultaty wraz ze sposobem ich oceny i zmierzenia w odniesieniu do celów rewitalizacji	Prognozowane rezultaty w okresie wdrażania Programu Rewitalizacji: <ul style="list-style-type: none"> • liczba projektów partnerskich zrealizowanych na obszarze rewitalizacji, gdzie jednym z partnerów jest organizacja pozarządowa – 5, • liczba inicjatyw oddolnych zrealizowanych w konkursie „Małe granty rewitalizacji” – 20, • liczba instytucji, organizacji, grup nieformalnych, które otrzymały wsparcie – 10. Sposób pomiaru rezultatów: <ul style="list-style-type: none"> • listy obecności,



	<ul style="list-style-type: none"> • sprawozdania z realizacji projektów grantowych, • dokumentacja fotograficzna.
--	--

Projekty rewitalizacyjne w sferze gospodarczej

1 Nazwa projektu	Projekt rewitalizacyjny uzupełniający nr 2 Wsparcie inwestycyjne MŚP na obszarze rewitalizacji
2 Wskazanie podmiotów realizujących projekt	Przedsiębiorstwa – podmioty prywatne
3 Zakres realizowanych zadań	Będą to różne przedsięwzięcia obecnie działających firm na obszarze rewitalizacji oraz tych, które powstaną w kolejnych latach. Inwestycje będą dotyczyły wdrażania innowacji produktowych i procesowych oraz zakupu maszyn, urządzeń, budowy i modernizacji budynków przez przedsiębiorców do prowadzenia i rozwijania działalności gospodarczych.
4 Lokalizacja (miejsce przeprowadzenia danego projektu)	Teren całego sołectwa Zakrzów
5 Szacowana wartość	100 000,00 zł
6 Prognozowane rezultaty wraz ze sposobem ich oceny i zmierzenia w odniesieniu do celów rewitalizacji	<p>Rezultaty: Zmniejszenie bezrobocia na terenie rewitalizacji. Zwiększenie innowacyjności przedsiębiorstw.</p> <p>Źródła pomiaru:</p> <ul style="list-style-type: none"> • Mapa dotacji.gov.pl • Informacje uzyskiwane od lokalnych przedsiębiorców.

Projekty rewitalizacyjne w sferze środowiskowej

1 Nazwa projektu	Projekt rewitalizacyjny uzupełniający nr 3 Edukacja ekologiczna
2 Wskazanie podmiotów realizujących projekt	Wojewódzki Fundusz Ochrony Środowiska i Gospodarki Wodnej w Kielcach Fundacje zajmujące się edukacją ekologiczną Gmina Oksa Rada Sołecka Ochotnicza Straż Pożarna w Zakrzów Stowarzyszenia
3 Zakres realizowanych zadań	Zadanie 1: Edukacja ekologiczna mieszkańców miejscowości Dobromierz. Zadanie 2: Promocja żywności ekologicznej i zdrowego trybu życia. Zadanie 3: Inne działania związane z edukacją ekologiczną.
4 Lokalizacja (miejsce przeprowadzenia danego projektu)	Budynek OSP i świetlicy wiejskiej w Zakrzowie
5 Szacowana wartość	20 000,00 zł
6 Prognozowane rezultaty wraz ze sposobem ich oceny i zmierzenia w odniesieniu do celów	<p>Prognozowane rezultaty w okresie wdrażania Programu Rewitalizacji: W okresie wdrażania Programu:</p> <ul style="list-style-type: none"> • przeprowadzenie min. 8 akcji ekologicznych, • zorganizowanie 5 konkursów ekologicznych, • przeprowadzenie 8 pogadarek nt. ekologii,




Program Rewitalizacji Gminy Oksa na lata 2018-2023

rewitalizacji	<ul style="list-style-type: none"> • zorganizowanie 8 szkoleń dot. ekologii. <p>Sposób pomiaru:</p> <ul style="list-style-type: none"> • listy obecności, • sprawozdanie z działalności świetlicy wiejskiej, • sprawozdania z działalności stowarzyszeń, • dokumentacja fotograficzna.
---------------	---

1 Nazwa projektu	Projekt rewitalizacyjny uzupełniający nr 4 EWE i OZE na budynkach prywatnych
2 Wskazanie podmiotów realizujących projekt	Wojewódzki Fundusz Ochrony Środowiska i Gospodarki Wodnej w Kielcach Mieszkańcy sołectwa Zakrzów
3 Zakres realizowanych zadań	<p>EWE – efektywne wykorzystanie energii to m.in. głęboka termomodernizacja polegająca na:</p> <ul style="list-style-type: none"> • wymiana okien na energooszczędne, • wstawienie na poddaszu okien dachowych na energooszczędne, • ocieplenie ścian zewnętrznych, • ocieplenie dachu i stropu, • Wymiana grzejników na nowe, energooszczędne, • Wymiana kotła, • zainstalowanie wentylacji mechanicznej z rekuperacją. <p>OZE - odnawialne źródła energii – źródła energii, których wykorzystywanie nie wiąże się z długotrwałym ich deficytem, ponieważ ich zasób odnawia się w krótkim czasie. Takimi źródłami są między innymi wiatr, promieniowanie słoneczne, opady, pływy morskie, fale morskie i geotermia. Najpopularniejsze urządzenia OZE dla gospodarstw domowych to panele fotowoltaiczne, solarne, pompy ciepła.</p> <p>W ramach rewitalizacji zakłada się, że część indywidualnych gospodarstw domowych skorzysta ze wsparcia (także w formie dotacji, pożyczek) na wdrożenie EWE i OZE.</p>
4 Lokalizacja (miejsce przeprowadzenia danego projektu)	Indywidualne gospodarstwa domowe na terenie sołectwa Zakrzów
5 Szacowana wartość	200 000,00 zł
6 Prognozowane rezultaty wraz ze sposobem ich oceny i zmierzenia w odniesieniu do celów rewitalizacji	<p>Prognozowane rezultaty w okresie wdrażania Programu Rewitalizacji: Minimum 2 gospodarstwa domowe w okresie wdrażania Programu Rewitalizacji wdroży i zainstaluje EWE i/lub OZE.</p> <p>Sposób pomiaru rezultatów:</p> <ul style="list-style-type: none"> • informacje WFOŚiGW w Kielcach, • dane własne Urzędu Gminy Oksa, • informacje zbierane od mieszkańców w formie ankiet, • dokumentacja fotograficzna.

Projekty rewitalizacyjne w sferze funkcjonalno-przestrzennej

1 Nazwa projektu	Projekt rewitalizacyjny uzupełniający nr 5 Budowa szerokopasmowego internetu
2 Wskazanie	Gmina Oksa



podmiotów realizujących projekt	Przedsiębiorstwa prywatne oferujące usługi związane z dostępem do internetu Województwo Świętokrzyskie Mieszkańcy sołectwa Zakrzów
3 Zakres realizowanych zadań	Szerokopasmowy dostęp do internetu – usługa polegająca na łączeniu z internetem za pomocą szybkiego łącza lub medium o dużej przepustowości. Połączenie wykorzystuje szerokie pasmo częstotliwości wytwarzane przez modem. Najczęściej do tego celu wykorzystuje się technologie z rodziny DSL (xDSL), WiMAX, PON, DOCSIS lub inne podobne. Projekt rewitalizacyjny zakłada budowę takiego szerokopasmowego internetu przynajmniej w części sołectwa Zakrzów.
4 Lokalizacja (miejsce przeprowadzenia danego projektu)	Potencjalnie może zostać objęty cały teren sołectwa Zakrzów
5 Szacowana wartość	50 000,00 zł
6 Prognozowane rezultaty wraz ze sposobem ich oceny i zmierzenia w odniesieniu do celów rewitalizacji	Prognozowane rezultaty w okresie wdrażania Programu Rewitalizacji: <ul style="list-style-type: none"> • minimum 5 gospodarstw domowych posiada dostęp do szerokopasmowego internetu na obszarze rewitalizacji, Sposób pomiaru rezultatów: <ul style="list-style-type: none"> • ankiety, • dokumentacja fotograficzna.



Miejscowość Lipno – obszar rewitalizacji nr 3

Charakterystyka pozostałych przedsięwzięć rewitalizacyjnych realizujących kierunki działań mających na celu eliminację lub ograniczenie negatywnych zjawisk powodujących sytuację kryzysową na w/w obszarze rewitalizacji

UZUPEŁNIAJĄCA LISTA PRZEDSIĘWZIĘĆ REWITALIZACYJNYCH		
L.p.	Sfera wraz z nazwą projektu	Szacunkowa wartość
Projekty rewitalizacyjne w sferze społecznej		
1	Wspieranie organizacji pozarządowych	150 000,00 zł
Projekty rewitalizacyjne w sferze gospodarczej		
2	Wsparcie inwestycyjne MŚP na obszarze rewitalizacji	100 000,00 zł
3	Powstawanie gospodarstw agroturystycznych	50 000,00 zł
Projekty rewitalizacyjne w sferze środowiskowej		
4	EWE i OZE na budynkach prywatnych	50 000,00 zł
5	Edukacja ekologiczna	20 000,00 zł
Projekty rewitalizacyjne w sferze funkcjonalno-przestrzennej		
6	Budowa szerokopasmowego internetu	50 000,00 zł
RAZEM wartość projektów uzupełniających		420 000,00 zł

Projekty rewitalizacyjne w sferze społecznej

1 Nazwa projektu	Projekt rewitalizacyjny uzupełniający nr 1 Wspieranie organizacji pozarządowych
2 Wskazanie podmiotów realizujących projekt	Gmina Oksa Rada Sołecka Stowarzyszenia Gminny Ośrodek Pomocy Społecznej w Oksie Gminna Biblioteka Publiczna w Oksie
3 Zakres realizowanych zadań	Zadanie 1: Wdrażanie programu grantowego „Małe granty rewitalizacji” na realizację inicjatyw oddolnych na obszarze rewitalizacji. Zadanie 2: Realizacja partnerskich projektów mających na celu rozwijanie pasji i zainteresowań mieszkańców miejscowości Lipno. Zadanie 3: Wdrażanie innych pomysłów na projekty realizowane przez organizacje pozarządowe i zorganizowane grupy nieformalne.
4 Lokalizacja (miejsce przeprowadzenia danego projektu)	Teren miejscowości Lipno Budynek świetlicy wiejskiej w Lipnie
5 Szacowana wartość	150 000,00 zł
6 Prognozowane rezultaty wraz ze sposobem ich oceny i zmierzenia w odniesieniu do celów rewitalizacji	Prognozowane rezultaty w okresie wdrażania Programu Rewitalizacji: <ul style="list-style-type: none"> • liczba projektów partnerskich zrealizowanych na obszarze rewitalizacji, gdzie jednym z partnerów jest organizacja pozarządowa – 7, • liczba inicjatyw oddolnych zrealizowanych w konkursie „Małe granty rewitalizacji” – 10, • liczba instytucji, organizacji, grup nieformalnych, które otrzymały wsparcie – 10. Sposób pomiaru rezultatów: <ul style="list-style-type: none"> • listy obecności,



	<ul style="list-style-type: none"> • sprawozdania z realizacji projektów grantowych, • dokumentacja fotograficzna.
--	--

Projekty rewitalizacyjne w sferze gospodarczej

1 Nazwa projektu	Projekt rewitalizacyjny uzupełniający nr 2 Wsparcie inwestycyjne MŚP na obszarze rewitalizacji
2 Wskazanie podmiotów realizujących projekt	Przedsiębiorstwa – podmioty prywatne
3 Zakres realizowanych zadań	Będą to różne przedsięwzięcia obecnie działających firm na obszarze rewitalizacji oraz tych, które powstaną w kolejnych latach. Inwestycje będą dotyczyły wdrażania innowacji produktowych i procesowych oraz zakupu maszyn, urządzeń, budowy i modernizacji budynków przez przedsiębiorców do prowadzenia i rozwijania działalności gospodarczych.
4 Lokalizacja (miejsce przeprowadzenia danego projektu)	Teren całego sołectwa Lipno
5 Szacowana wartość	100 000,00 zł
6 Prognozowane rezultaty wraz ze sposobem ich oceny i zmierzenia w odniesieniu do celów rewitalizacji	<p>Rezultaty: Zmniejszenie bezrobocia na terenie rewitalizacji. Zwiększenie innowacyjności przedsiębiorstw.</p> <p>Źródła pomiaru:</p> <ul style="list-style-type: none"> • Mapa dotacji.gov.pl • Informacje uzyskiwane od lokalnych przedsiębiorców.

1 Nazwa projektu	Projekt rewitalizacyjny uzupełniający nr 3 Powstawanie gospodarstw agroturystycznych
2 Wskazanie podmiotów realizujących projekt	Mieszkańcy miejscowości Lipno Gmina Oksa Rada Sołecka Stowarzyszenia Agencja Restrukturyzacji i Modernizacji Rolnictwa w Kielcach
3 Zakres realizowanych zadań	Na terenie miejscowości Lipno nie funkcjonuje żadne gospodarstwo agroturystyczne – istnieje potrzeba rozwoju i wsparcia tego kierunku na obszarze rewitalizacji. Dzięki dotacjom m.in. ARiMR istnieje szansa, że powstaną gospodarstwa agroturystyczne.
4 Lokalizacja (miejsce przeprowadzenia danego projektu)	Teren miejscowości Lipno
5 Szacowana wartość	50 000,00 zł
6 Prognozowane rezultaty wraz ze sposobem ich oceny i zmierzenia w odniesieniu do celów rewitalizacji	<p>Prognozowane rezultaty w okresie wdrażania Programu Rewitalizacji: Zakładamy, że powstaną 2 gospodarstwa agroturystyczne. W przypadku utworzenia na terenie miejscowości i gminy nowych gospodarstw agroturystycznych istnieje możliwość powołania stowarzyszenia i wspólnej promocji produktów turystycznych (także ich tworzenia).</p> <p>Sposób pomiaru rezultatów:</p> <ul style="list-style-type: none"> • wykaz gospodarstw agroturystycznych Urzędu Gminy Oksa,



	<ul style="list-style-type: none"> • strony internetowe gospodarstw agroturystycznych, • www gminy Oksa, • dokumentacja fotograficzna.
--	---

Projekty rewitalizacyjne w sferze środowiskowej

1 Nazwa projektu	Projekt rewitalizacyjny uzupełniający nr 4 EWE i OZE na budynkach prywatnych
2 Wskazanie podmiotów realizujących projekt	Wojewódzki Fundusz Ochrony Środowiska i Gospodarki Wodnej w Kielcach Mieszkańcy sołectwa Lipno
3 Zakres realizowanych zadań	<p>EWE – efektywne wykorzystanie energii to m.in. głęboka termomodernizacja polegająca na:</p> <ul style="list-style-type: none"> • wymiana okien na energooszczędne, • wstawienie na poddaszu okien dachowych na energooszczędne, • ocieplenie ścian zewnętrznych, • ocieplenie dachu i stropu, • Wymiana grzejników na nowe, energooszczędne, • Wymiana kotła, • zainstalowanie wentylacji mechanicznej z rekuperacją. <p>OZE - odnawialne źródła energii – źródła energii, których wykorzystywanie nie wiąże się z długotrwałym ich deficytem, ponieważ ich zasób odnawia się w krótkim czasie. Takimi źródłami są między innymi wiatr, promieniowanie słoneczne, opady, pływy morskie, fale morskie i geotermia. Najpopularniejsze urządzenia OZE dla gospodarstw domowych to panele fotowoltaiczne, solarne, pompy ciepła.</p> <p>W ramach rewitalizacji zakłada się, że część indywidualnych gospodarstw domowych skorzysta ze wsparcia (także w formie dotacji, pożyczek) na wdrożenie EWE i OZE.</p>
4 Lokalizacja (miejsce przeprowadzenia danego projektu)	Indywidualne gospodarstwa domowe na terenie sołectwa Lipno
5 Szacowana wartość	200 000,00 zł
6 Prognozowane rezultaty wraz ze sposobem ich oceny i zmierzenia w odniesieniu do celów rewitalizacji	<p>Prognozowane rezultaty w okresie wdrażania Programu Rewitalizacji: Minimum 3 gospodarstwa domowe w okresie wdrażania Programu Rewitalizacji wdroży i zainstaluje EWE i/lub OZE.</p> <p>Sposób pomiaru rezultatów:</p> <ul style="list-style-type: none"> • informacje WFOŚiGW w Kielcach, • dane własne Urzędu Gminy Oksa, • informacje zbierane od mieszkańców w formie ankiet, • dokumentacja fotograficzna.

1 Nazwa projektu	Projekt rewitalizacyjny uzupełniający nr 5 Edukacja ekologiczna
2 Wskazanie podmiotów realizujących projekt	Wojewódzki Fundusz Ochrony Środowiska i Gospodarki Wodnej w Kielcach Fundacje zajmujące się edukacją ekologiczną Gmina Oksa




Program Rewitalizacji Gminy Oksa na lata 2018-2023

	Rada Sołecka Stowarzyszenia Gminna Biblioteka Publiczna w Oksie
3 Zakres realizowanych zadań	Zadanie 1: Edukacja ekologiczna mieszkańców miejscowości Lipno. Zadanie 2: Promocja żywności ekologicznej i zdrowego trybu życia. Zadanie 3: Inne działania związane z edukacją ekologiczną.
4 Lokalizacja (miejsce przeprowadzenia danego projektu)	Budynek OSP i świetlicy wiejskiej w Lipnie
5 Szacowana wartość	20 000,00 zł
6 Prognozowane rezultaty wraz ze sposobem ich oceny i zmierzenia w odniesieniu do celów rewitalizacji	Prognozowane rezultaty w okresie wdrażania Programu Rewitalizacji: W okresie wdrażania Programu: <ul style="list-style-type: none"> • przeprowadzenie min. 8 akcji ekologicznych, • zorganizowanie 5 konkursów ekologicznych, • przeprowadzenie 8 pogadanek nt. ekologii, • zorganizowanie 8 szkoleń dot. ekologii. Sposób pomiaru: <ul style="list-style-type: none"> • listy obecności, • sprawozdanie z działalności świetlicy wiejskiej, • sprawozdania z działalności stowarzyszeń, • dokumentacja fotograficzna.

Projekty rewitalizacyjne w sferze funkcjonalno-przestrzennej

1 Nazwa projektu	Projekt rewitalizacyjny uzupełniający nr 6 Budowa szerokopasmowego internetu
2 Wskazanie podmiotów realizujących projekt	Gmina Oksa Przedsiębiorstwa prywatne oferujące usługi związane z dostępem do internetu Województwo Świętokrzyskie Mieszkańcy sołectwa Lipno
3 Zakres realizowanych zadań	Szerokopasmowy dostęp do internetu – usługa polegająca na łączeniu z internetem za pomocą szybkiego łącza lub medium o dużej przepustowości. Połączenie wykorzystuje szerokie pasmo częstotliwości wytwarzane przez modem. Najczęściej do tego celu wykorzystuje się technologie z rodziny DSL (xDSL), WiMAX, PON, DOCSIS lub inne podobne. Projekt rewitalizacyjny zakłada budowę takiego szerokopasmowego internetu przynajmniej w części sołectwa Lipno.
4 Lokalizacja (miejsce przeprowadzenia danego projektu)	Potencjalnie może zostać objęty cały teren sołectwa Lipno
5 Szacowana wartość	50 000,00 zł
6 Prognozowane rezultaty wraz ze sposobem ich oceny i zmierzenia w odniesieniu do celów rewitalizacji	Prognozowane rezultaty w okresie wdrażania Programu Rewitalizacji: <ul style="list-style-type: none"> • minimum 5 gospodarstw domowych posiada dostęp do szerokopasmowego internetu na obszarze rewitalizacji, Sposób pomiaru rezultatów: <ul style="list-style-type: none"> • ankiety, • dokumentacja fotograficzna.



Miejscowość Rembiechowa – obszar rewitalizacji nr 4

Charakterystyka pozostałych przedsięwzięć rewitalizacyjnych realizujących kierunki działań mających na celu eliminację lub ograniczenie negatywnych zjawisk powodujących sytuację kryzysową na w/w obszarze rewitalizacji

UZUPEŁNIAJĄCA LISTA PRZEDSIĘWZIĘĆ REWITALIZACYJNYCH		
L.p.	Sfera wraz z nazwą projektu	Szacunkowa wartość
Projekty rewitalizacyjne w sferze społecznej		
1	Wspieranie organizacji pozarządowych	40 000,00 zł
Projekty rewitalizacyjne w sferze gospodarczej		
2	Wsparcie inwestycyjne MŚP na obszarze rewitalizacji	500 000,00 zł
3	Powstawanie gospodarstw agroturystycznych	50 000,00 zł
Projekty rewitalizacyjne w sferze środowiskowej		
4	EWE i OZE na budynkach prywatnych	50 000,00 zł
5	Edukacja ekologiczna	20 000,00 zł
Projekty rewitalizacyjne w sferze funkcjonalno-przestrzennej		
6	Budowa szerokopasmowego internetu	50 000,00 zł
RAZEM wartość projektów uzupełniających		710 000,00 zł

Projekty rewitalizacyjne w sferze społecznej

1 Nazwa projektu	Projekt rewitalizacyjny uzupełniający nr 1 Wspieranie organizacji pozarządowych
2 Wskazanie podmiotów realizujących projekt	Gmina Oksa Rada Sołecka Stowarzyszenia Gminny Ośrodek Pomocy Społecznej w Oksie Gminna Biblioteka Publiczna w Oksie
3 Zakres realizowanych zadań	Zadanie 1: Wdrażanie programu grantowego „Małe granty rewitalizacji” na realizację inicjatyw oddolnych na obszarze rewitalizacji. Zadanie 2: Realizacja partnerskich projektów mających na celu rozwijanie pasji i zainteresowań mieszkańców miejscowości Komorniki. Zadanie 3: Wdrażanie innych pomysłów na projekty realizowane przez organizacje pozarządowe i zorganizowane grupy nieformalne.
4 Lokalizacja (miejsce przeprowadzenia danego projektu)	Teren miejscowości Rembiechowa Budynek świetlicy wiejskiej w Rembiechowej
5 Szacowana wartość	40 000,00 zł
6 Prognozowane rezultaty wraz ze sposobem ich oceny i zmierzenia w odniesieniu do celów rewitalizacji	Prognozowane rezultaty w okresie wdrażania Programu Rewitalizacji: <ul style="list-style-type: none"> • liczba projektów partnerskich zrealizowanych na obszarze rewitalizacji, gdzie jednym z partnerów jest organizacja pozarządowa – 7, • liczba inicjatyw oddolnych zrealizowanych w konkursie „Małe granty rewitalizacji” – 10, • liczba instytucji, organizacji, grup nieformalnych, które otrzymały wsparcie – 10.




	<p>Sposób pomiaru rezultatów:</p> <ul style="list-style-type: none"> • listy obecności, • sprawozdania z realizacji projektów grantowych, • dokumentacja fotograficzna.
--	--

Projekty rewitalizacyjne w sferze gospodarczej

1 Nazwa projektu	Projekt rewitalizacyjny uzupełniający nr 2 Wsparcie inwestycyjne MŚP na obszarze rewitalizacji
2 Wskazanie podmiotów realizujących projekt	Przedsiębiorstwa – podmioty prywatne
3 Zakres realizowanych zadań	Będą to różne przedsięwzięcia obecnie działających firm na obszarze rewitalizacji oraz tych, które powstaną w kolejnych latach. Inwestycje będą dotyczyły wdrażania innowacji produktowych i procesowych oraz zakupu maszyn, urządzeń, budowy i modernizacji budynków przez przedsiębiorców do prowadzenia i rozwijania działalności gospodarczych.
4 Lokalizacja (miejsce przeprowadzenia danego projektu)	Teren całego sołectwa Rembiechowa
5 Szacowana wartość	500 000,00 zł
6 Prognozowane rezultaty wraz ze sposobem ich oceny i zmierzenia w odniesieniu do celów rewitalizacji	<p>Rezultaty: Zmniejszenie bezrobocia na terenie rewitalizacji. Zwiększenie innowacyjności przedsiębiorstw.</p> <p>Źródła pomiaru:</p> <ul style="list-style-type: none"> • Mapa dotacji.gov.pl • Informacje uzyskiwane od lokalnych przedsiębiorców.

1 Nazwa projektu	Projekt rewitalizacyjny uzupełniający nr 3 Powstawanie gospodarstw agroturystycznych
2 Wskazanie podmiotów realizujących projekt	Mieszkańcy miejscowości Lipno Gmina Oksa Rada Sołecka Stowarzyszenia Agencja Restrukturyzacji i Modernizacji Rolnictwa w Kielcach
3 Zakres realizowanych zadań	Na terenie miejscowości Lipno nie funkcjonuje żadne gospodarstwo agroturystyczne – istnieje potrzeba rozwoju i wsparcia tego kierunku na obszarze rewitalizacji. Dzięki dotacjom m.in. ARiMR istnieje szansa, że powstaną gospodarstwa agroturystyczne.
4 Lokalizacja (miejsce przeprowadzenia danego projektu)	Teren miejscowości Rembiechowa
5 Szacowana wartość	50 000,00 zł
6 Prognozowane rezultaty wraz ze sposobem ich oceny i zmierzenia w odniesieniu do celów rewitalizacji	<p>Prognozowane rezultaty w okresie wdrażania Programu Rewitalizacji: Zakładamy, że powstaną 2 gospodarstwa agroturystyczne. W przypadku utworzenia na terenie miejscowości i gminy nowych gospodarstw agroturystycznych istnieje możliwość powołania stowarzyszenia i wspólnej promocji produktów turystycznych (także ich tworzenia).</p>




	<p>Sposób pomiaru rezultatów:</p> <ul style="list-style-type: none"> • wykaz gospodarstw agroturystycznych Urzędu Gminy Oksa, • strony internetowe gospodarstw agroturystycznych, • www gminy Oksa, • dokumentacja fotograficzna.
--	---

Projekty rewitalizacyjne w sferze środowiskowej

1 Nazwa projektu	Projekt rewitalizacyjny uzupełniający nr 4 EWE i OZE na budynkach prywatnych
2 Wskazanie podmiotów realizujących projekt	Wojewódzki Fundusz Ochrony Środowiska i Gospodarki Wodnej w Kielcach Mieszkańcy sołectwa Rembiechowa
3 Zakres realizowanych zadań	<p>EWE – efektywne wykorzystanie energii to m.in. głęboka termomodernizacja polegająca na:</p> <ul style="list-style-type: none"> • wymiana okien na energooszczędne, • wstawienie na poddaszu okien dachowych na energooszczędne, • ocieplenie ścian zewnętrznych, • ocieplenie dachu i stropu, • Wymiana grzejników na nowe, energooszczędne, • Wymiana kotła, • zainstalowanie wentylacji mechanicznej z rekuperacją. <p>OZE - odnawialne źródła energii – źródła energii, których wykorzystywanie nie wiąże się z długotrwałym ich deficytem, ponieważ ich zasób odnawia się w krótkim czasie. Takimi źródłami są między innymi wiatr, promieniowanie słoneczne, opady, pływy morskie, fale morskie i geotermia. Najpopularniejsze urządzenia OZE dla gospodarstw domowych to panele fotowoltaiczne, solarne, pompy ciepła.</p> <p>W ramach rewitalizacji zakłada się, że część indywidualnych gospodarstw domowych skorzysta ze wsparcia (także w formie dotacji, pożyczek) na wdrożenie EWE i OZE.</p>
4 Lokalizacja (miejsce przeprowadzenia danego projektu)	Indywidualne gospodarstwa domowe na terenie sołectwa Rembiechowa
5 Szacowana wartość	500 000,00 zł
6 Prognozowane rezultaty wraz ze sposobem ich oceny i zmierzenia w odniesieniu do celów rewitalizacji	<p>Prognozowane rezultaty w okresie wdrażania Programu Rewitalizacji: Minimum 3 gospodarstwa domowe w okresie wdrażania Programu Rewitalizacji wdroży i zainstaluje EWE i/lub OZE.</p> <p>Sposób pomiaru rezultatów:</p> <ul style="list-style-type: none"> • informacje WFOŚiGW w Kielcach, • dane własne Urzędu Gminy Oksa, • informacje zbierane od mieszkańców w formie ankiet, • dokumentacja fotograficzna.

1 Nazwa projektu	Projekt rewitalizacyjny uzupełniający nr 5 Edukacja ekologiczna
2 Wskazanie podmiotów	Wojewódzki Fundusz Ochrony Środowiska i Gospodarki Wodnej w Kielcach




Program Rewitalizacji Gminy Oksa na lata 2018-2023

realizujących projekt	Fundacje zajmujące się edukacją ekologiczną Gmina Oksa Rada Sołecka Stowarzyszenia Gminna Biblioteka Publiczna w Oksie
3 Zakres realizowanych zadań	Zadanie 1: Edukacja ekologiczna mieszkańców miejscowości Rembiechowa. Zadanie 2: Promocja żywności ekologicznej i zdrowego trybu życia. Zadanie 3: Inne działania związane z edukacją ekologiczną.
4 Lokalizacja (miejsce przeprowadzenia danego projektu)	Budynek OSP i świetlicy wiejskiej w Rembiechowej
5 Szacowana wartość	20 000,00 zł
6 Prognozowane rezultaty wraz ze sposobem ich oceny i zmierzenia w odniesieniu do celów rewitalizacji	Prognozowane rezultaty w okresie wdrażania Programu Rewitalizacji: W okresie wdrażania Programu: <ul style="list-style-type: none"> • przeprowadzenie min. 8 akcji ekologicznych, • zorganizowanie 5 konkursów ekologicznych, • przeprowadzenie 8 pogadanek nt. ekologii, • zorganizowanie 8 szkoleń dot. ekologii. Sposób pomiaru: <ul style="list-style-type: none"> • listy obecności, • sprawozdanie z działalności świetlicy wiejskiej, • sprawozdania z działalności stowarzyszeń, • dokumentacja fotograficzna.

Projekty rewitalizacyjne w sferze funkcjonalno-przestrzennej

1 Nazwa projektu	Projekt rewitalizacyjny uzupełniający nr 6 Budowa szerokopasmowego internetu
2 Wskazanie podmiotów realizujących projekt	Gmina Oksa Przedsiębiorstwa prywatne oferujące usługi związane z dostępem do internetu Województwo Świętokrzyskie Mieszkańcy sołectwa Rembiechowa
3 Zakres realizowanych zadań	Szerokopasmowy dostęp do internetu – usługa polegająca na łączeniu z internetem za pomocą szybkiego łącza lub medium o dużej przepustowości. Połączenie wykorzystuje szerokie pasmo częstotliwości wytwarzane przez modem. Najczęściej do tego celu wykorzystuje się technologie z rodziny DSL (xDSL), WiMAX, PON, DOCSIS lub inne podobne. Projekt rewitalizacyjny zakłada budowę takiego szerokopasmowego internetu przynajmniej w części sołectwa Rembiechowa.
4 Lokalizacja (miejsce przeprowadzenia danego projektu)	Potencjalnie może zostać objęty cały teren sołectwa Rembiechowa
5 Szacowana wartość	50 000,00 zł
6 Prognozowane rezultaty wraz ze sposobem ich oceny i zmierzenia w	Prognozowane rezultaty w okresie wdrażania Programu Rewitalizacji: <ul style="list-style-type: none"> • minimum 5 gospodarstw domowych posiada dostęp do szerokopasmowego internetu na obszarze rewitalizacji,



odniesieniu do celów rewitalizacji	Sposób pomiaru rezultatów: <ul style="list-style-type: none"> • ankiety, • dokumentacja fotograficzna.
------------------------------------	--

Miejscowość Węgleszyn Dębina/Węgleszyn – obszar rewitalizacji nr 5

Charakterystyka pozostałych przedsięwzięć rewitalizacyjnych realizujących kierunki działań mających na celu eliminację lub ograniczenie negatywnych zjawisk powodujących sytuację kryzysową na w/w obszarze rewitalizacji

UZUPEŁNIAJĄCA LISTA PRZEDSIĘWZIĘĆ REWITALIZACYJNYCH		
L.p.	Sfera wraz z nazwą projektu	Szacunkowa wartość
Projekty rewitalizacyjne w sferze społecznej		
1	Wspieranie organizacji pozarządowych	10 000,00 zł
Projekty rewitalizacyjne w sferze gospodarczej		
2	Wsparcie inwestycyjne MŚP na obszarze rewitalizacji	500 000,00 zł
3	Powstawanie gospodarstw agroturystycznych	50 000,00 zł
Projekty rewitalizacyjne w sferze środowiskowej		
4	EWE i OZE na budynkach prywatnych	100 000,00 zł
5	Edukacja ekologiczna	20 000,00 zł
Projekty rewitalizacyjne w sferze funkcjonalno-przestrzennej		
6	Budowa szerokopasmowego internetu	50 000,00 zł
RAZEM wartość projektów uzupełniających		730 000,00 zł

Projekty rewitalizacyjne w sferze społecznej

1 Nazwa projektu	Projekt rewitalizacyjny uzupełniający nr 1 Wspieranie organizacji pozarządowych
2 Wskazanie podmiotów realizujących projekt	Gmina Oksa Rada Sołecka Stowarzyszenia Gminny Ośrodek Pomocy Społecznej w Oksie Gminna Biblioteka Publiczna w Oksie
3 Zakres realizowanych zadań	Zadanie 1: Wdrażanie programu grantowego „Małe granty rewitalizacji” na realizację inicjatyw oddolnych na obszarze rewitalizacji. Zadanie 2: Realizacja partnerskich projektów mających na celu rozwijanie pasji i zainteresowań mieszkańców miejscowości Węgleszyn Dębina. Zadanie 3: Wdrażanie innych pomysłów na projekty realizowane przez organizacje pozarządowe i zorganizowane grupy nieformalne.
4 Lokalizacja (miejsce przeprowadzenia danego projektu)	Teren miejscowości Węgleszyn Dębina
5 Szacowana wartość	10 000,00 zł
6 Prognozowane rezultaty wraz ze sposobem ich oceny i zmierzenia w	Prognozowane rezultaty w okresie wdrażania Programu Rewitalizacji: <ul style="list-style-type: none"> • liczba projektów partnerskich zrealizowanych na obszarze rewitalizacji, gdzie jednym z partnerów jest organizacja pozarządowa – 7,



odniesieniu do celów rewitalizacji	<ul style="list-style-type: none"> • liczba inicjatyw oddolnych zrealizowanych w konkursie „Małe granty rewitalizacji” – 10, • liczba instytucji, organizacji, grup nieformalnych, które otrzymały wsparcie – 10. <p>Sposób pomiaru rezultatów:</p> <ul style="list-style-type: none"> • listy obecności, • sprawozdania z realizacji projektów grantowych, • dokumentacja fotograficzna.
------------------------------------	--

Projekty rewitalizacyjne w sferze gospodarczej

1 Nazwa projektu	Projekt rewitalizacyjny uzupełniający nr 2 Wsparcie inwestycyjne MŚP na obszarze rewitalizacji
2 Wskazanie podmiotów realizujących projekt	Przedsiębiorstwa – podmioty prywatne
3 Zakres realizowanych zadań	Będą to różne przedsięwzięcia obecnie działających firm na obszarze rewitalizacji oraz tych, które powstaną w kolejnych latach. Inwestycje będą dotyczyły wdrażania innowacji produktowych i procesowych oraz zakupu maszyn, urządzeń, budowy i modernizacji budynków przez przedsiębiorców do prowadzenia i rozwijania działalności gospodarczych.
4 Lokalizacja (miejsce przeprowadzenia danego projektu)	Teren całego sołectwa Węgleszyn Dębina
5 Szacowana wartość	500 000,00 zł
6 Prognozowane rezultaty wraz ze sposobem ich oceny i zmierzenia w odniesieniu do celów rewitalizacji	<p>Rezultaty: Zmniejszenie bezrobocia na terenie rewitalizacji. Zwiększenie innowacyjności przedsiębiorstw.</p> <p>Źródła pomiaru:</p> <ul style="list-style-type: none"> • Mapa dotacji.gov.pl • Informacje uzyskiwane od lokalnych przedsiębiorców.


1 Nazwa projektu	Projekt rewitalizacyjny uzupełniający nr 3 Powstawanie gospodarstw agroturystycznych
2 Wskazanie podmiotów realizujących projekt	Mieszkańcy miejscowości Węgleszyn Dębina Gmina Oksa Rada Sołecka Stowarzyszenia Agencja Restrukturyzacji i Modernizacji Rolnictwa w Kielcach
3 Zakres realizowanych zadań	Na terenie miejscowości Węgleszyn Dębina nie funkcjonuje żadne gospodarstwo agroturystyczne – istnieje potrzeba rozwoju i wsparcia tego kierunku na obszarze rewitalizacji. Dzięki dotacjom m.in. ARiMR istnieje szansa, że powstaną gospodarstwa agroturystyczne.
4 Lokalizacja (miejsce przeprowadzenia danego projektu)	Teren miejscowości Węgleszyn Dębina
5 Szacowana wartość	50 000,00 zł
6 Prognozowane rezultaty	Prognozowane rezultaty w okresie wdrażania Programu Rewitalizacji:



<p>rezultaty wraz ze sposobem ich oceny i zmierzenia w odniesieniu do celów rewitalizacji</p>	<p>Zakładamy, że powstaną 2 gospodarstwa agroturystyczne. W przypadku utworzenia na terenie miejscowości i gminy nowych gospodarstw agroturystycznych istnieje możliwość powołania stowarzyszenia i wspólnej promocji produktów turystycznych (także ich tworzenia).</p> <p>Sposób pomiaru rezultatów:</p> <ul style="list-style-type: none"> • wykaz gospodarstw agroturystycznych Urzędu Gminy Oksa, • strony internetowe gospodarstw agroturystycznych, • www gminy Oksa, • dokumentacja fotograficzna.
---	--

Projekty rewitalizacyjne w sferze środowiskowej

1 Nazwa projektu	Projekt rewitalizacyjny uzupełniający nr 4 EWE i OZE na budynkach prywatnych
2 Wskazanie podmiotów realizujących projekt	Wojewódzki Fundusz Ochrony Środowiska i Gospodarki Wodnej w Kielcach Mieszkańcy sołectwa Węgleszyn Dębina
3 Zakres realizowanych zadań	<p>EWE – efektywne wykorzystanie energii to m.in. głęboka termomodernizacja polegająca na:</p> <ul style="list-style-type: none"> • wymiana okien na energooszczędne, • wstawienie na poddaszu okien dachowych na energooszczędne, • ocieplenie ścian zewnętrznych, • ocieplenie dachu i stropu, • Wymiana grzejników na nowe, energooszczędne, • Wymiana kotła, • zainstalowanie wentylacji mechanicznej z rekuperacją. <p>OZE - odnawialne źródła energii – źródła energii, których wykorzystywanie nie wiąże się z długotrwałym ich deficytem, ponieważ ich zasób odnawia się w krótkim czasie. Takimi źródłami są między innymi wiatr, promieniowanie słoneczne, opady, pływy morskie, fale morskie i geotermia. Najpopularniejsze urządzenia OZE dla gospodarstw domowych to panele fotowoltaiczne, solarne, pompy ciepła.</p> <p>W ramach rewitalizacji zakłada się, że część indywidualnych gospodarstw domowych skorzysta ze wsparcia (także w formie dotacji, pożyczek) na wdrożenie EWE i OZE.</p>
4 Lokalizacja (miejsce przeprowadzenia danego projektu)	Indywidualne gospodarstwa domowe na terenie sołectwa Węgleszyn Dębina
5 Szacowana wartość	100 000,00 zł
6 Prognozowane rezultaty wraz ze sposobem ich oceny i zmierzenia w odniesieniu do celów rewitalizacji	<p>Prognozowane rezultaty w okresie wdrażania Programu Rewitalizacji: Minimum 3 gospodarstwa domowe w okresie wdrażania Programu Rewitalizacji wdroży i zainstaluje EWE i/lub OZE.</p> <p>Sposób pomiaru rezultatów:</p> <ul style="list-style-type: none"> • informacje WFOŚiGW w Kielcach, • dane własne Urzędu Gminy Oksa, • informacje zbierane od mieszkańców w formie ankiet,



	<ul style="list-style-type: none"> • dokumentacja fotograficzna.
1 Nazwa projektu	Projekt rewitalizacyjny uzupełniający nr 5 Edukacja ekologiczna
2 Wskazanie podmiotów realizujących projekt	Wojewódzki Fundusz Ochrony Środowiska i Gospodarki Wodnej w Kielcach Fundacje zajmujące się edukacją ekologiczną Gmina Oksa Rada Sołecka Stowarzyszenia Gminna Biblioteka Publiczna w Oksie
3 Zakres realizowanych zadań	Zadanie 1: Edukacja ekologiczna mieszkańców miejscowości Węgleszyn Dębina. Zadanie 2: Promocja żywności ekologicznej i zdrowego trybu życia. Zadanie 3: Inne działania związane z edukacją ekologiczną.
4 Lokalizacja (miejsce przeprowadzenia danego projektu)	Budynek OSP w Węgleszynie Dębina
5 Szacowana wartość	20 000,00 zł
6 Prognozowane rezultaty wraz ze sposobem ich oceny i zmierzenia w odniesieniu do celów rewitalizacji	Prognozowane rezultaty w okresie wdrażania Programu Rewitalizacji: W okresie wdrażania Programu: <ul style="list-style-type: none"> • przeprowadzenie min. 8 akcji ekologicznych, • zorganizowanie 5 konkursów ekologicznych, • przeprowadzenie 8 pogadanek nt. ekologii, • zorganizowanie 8 szkoleń dot. ekologii. Sposób pomiaru: <ul style="list-style-type: none"> • listy obecności, • sprawozdanie z działalności świetlicy wiejskiej, • sprawozdania z działalności stowarzyszeń, • dokumentacja fotograficzna.

Projekty rewitalizacyjne w sferze funkcjonalno-przestrzennej

1 Nazwa projektu	Projekt rewitalizacyjny uzupełniający nr 6 Budowa szerokopasmowego internetu
2 Wskazanie podmiotów realizujących projekt	Gmina Oksa Przedsiębiorstwa prywatne oferujące usługi związane z dostępem do internetu Województwo Świętokrzyskie Mieszkańcy sołectwa Węgleszyn Dębina
3 Zakres realizowanych zadań	Szerokopasmowy dostęp do internetu – usługa polegająca na łączeniu z internetem za pomocą szybkiego łącza lub medium o dużej przepustowości. Połączenie wykorzystuje szerokie pasmo częstotliwości wytwarzane przez modem. Najczęściej do tego celu wykorzystuje się technologie z rodziny DSL (xDSL), WiMAX, PON, DOCSIS lub inne podobne. Projekt rewitalizacyjny zakłada budowę takiego szerokopasmowego internetu przynajmniej w części sołectwa Węgleszyn Dębina.
4 Lokalizacja (miejsce przeprowadzenia)	Potencjalnie może zostać objęty cały teren sołectwa Węgleszyn Dębina



Program Rewitalizacji Gminy Oksa na lata 2018-2023

danego projektu)	
5 Szacowana wartość	50 000,00 zł
6 Prognozowane rezultaty wraz ze sposobem ich oceny i zmierzenia w odniesieniu do celów rewitalizacji	<p>Prognozowane rezultaty w okresie wdrażania Programu Rewitalizacji:</p> <ul style="list-style-type: none"> • minimum 5 gospodarstw domowych posiada dostęp do szerokopasmowego internetu na obszarze rewitalizacji, <p>Sposób pomiaru rezultatów:</p> <ul style="list-style-type: none"> • ankiety, • dokumentacja fotograficzna.



10 Mechanizmy zapewnienia komplementarności między poszczególnymi projektami/ przedsięwzięciami rewitalizacyjnymi oraz pomiędzy działaniami różnych podmiotów i funduszy na obszarze objętym programem rewitalizacji

Program Rewitalizacji Gminy Oksa ujmuje działania w sposób kompleksowy (z uwzględnieniem projektów rewitalizacyjnych współfinansowanych ze środków EFRR, EFS, Funduszu Spójności oraz innych środków publicznych lub prywatnych) tak, aby nie pomijać aspektu społecznego, ekonomicznego, przestrzennego, technicznego, środowiskowego i kulturowego związanego zarówno z danym obszarem, jak i jego otoczeniem. Program złożony jest z wielu różnorodnych projektów (kluczowych i uzupełniających). Projekty są ze sobą wzajemnie powiązane oraz pozostają w synergii. Projekty będą realizowane na terenach o istotnym znaczeniu dla rozwoju całej gminy. Działania ujęte w Programie obejmują zasięgiem całość obszaru rewitalizacji dotkniętego szczególną koncentracją problemów i negatywnych zjawisk kryzysowych. Działania przedstawione w dokumencie są ze sobą powiązane/komplementarne w pięciu aspektach: przestrzennym, problemowym, proceduralno- instytucjonalnym, międzyokresowym i źródeł finansowania.

Komplementarność projektów/przedsięwzięć rewitalizacyjnych³

Wszystkie działania zaplanowane w ramach procesu rewitalizacji są ze sobą komplementarne. W ramach procesu rewitalizacji przewidziano zarówno zadania inwestycyjne jak i społeczne.

1 Komplementarność przestrzenna

Program rewitalizacji będzie efektywnie oddziaływał na całe dotknięte kryzysem obszary, poszczególne projekty/przedsięwzięcia rewitalizacyjne wzajemnie się dopełniają przestrzennie oraz zachodzi między nimi efekt synergii. Projekty realizowane w ramach Programu będą łagodzić lub całkowicie eliminować problemy występujące na obszarach kryzysowych.

2 Komplementarność problemowa

Zaproponowane w dokumencie projekty będą realizowane na obszarach rewitalizacji i są odpowiedzią na zdiagnozowane na tych terenach problemy. Projekty/przedsięwzięcia, jakie zostaną zrealizowane w ramach procesu rewitalizacji, dopełniają się tematycznie, sprawiając, że program rewitalizacji oddziałuje na obszar zdegradowany we wszystkich niezbędnych aspektach (społecznym, ekonomicznym, przestrzennym, środowiskowym, kulturowym, technicznym).

3 Komplementarność proceduralno-instytucjonalna

System zarządzania Programem pozwoli na efektywne współdziałanie na jego rzecz różnych instytucji. Za realizację całego Programu będzie odpowiadał Wójt Gminy. Wspierać go będzie Zespół ds. rewitalizacji (utworzony z pracowników Urzędu Gminy) oraz Komitet Rewitalizacyjny złożony z interesariuszy rewitalizacji. Działaniami w sferze społecznej/edukacyjnej będą zajmować się wspólnie z Wójtem jednostki podległe gminie m.in. GOPS czy placówki oświatowe. Są to instytucje, które od lat realizują działania społeczne/ edukacyjne. W sferze technicznej i funkcjonalno-przestrzennej jednostką wdrażającą będzie przede wszystkim Urząd Gminy. W sferze gospodarczej – mieszkańcy i firmy.

³ Przedsięwzięciem rewitalizacyjnym jest działanie (w tym mające charakter ciągły), w szczególności o charakterze społecznym, ekonomicznym, urbanistycznym, budowlanym, środowiskowym, konserwatorskim, edukacyjnym, naukowym, zdrowotnym lub kulturalnym, zawarte lub wynikające z programu rewitalizacji oraz logicznie powiązane z treścią i celami programu rewitalizacji.




4 Komplementarność międzyokresowa

Program zapewnia ciągłość realizowanych od kilku lata działań na terenie gminy. W okresie 2007-2015 zostało zrealizowanych wiele działań, które w obecnej perspektywie będą kontynuowane. Gmina Oksa dokonała analizy i krytycznej oceny dotychczasowych działań w obszarach kryzysowych i na tej podstawie zaplanowała projekty rewitalizacyjne, które będą wdrażane w okresie 2018-2023. Program rewitalizacji zapewnia pełną ciągłości programową (polegającą na kontynuacji i/lub rozwijaniu wsparcia z polityki spójności 2007-2013).

5 Komplementarność źródeł finansowania

Projekty rewitalizacyjne, będą realizowane z różnych źródeł (EFRR, EFS i Funduszu Spójności z wykluczeniem ryzyka podwójnego dofinansowania) jak również środków własnych gminy, środków prywatnych. Źródła finansowania opisano szerzej w pkt. 9 Indykatywne ramy finansowe.




Program Rewitalizacji Gminy Oksa na lata 2018-2023

SZACUNKOWA WARTOŚĆ PROJEKTÓW REWITALIZACYJNYCH OBSZAR 1 MIEJSCOWOŚĆ OKSA						
Wyszczególnienie	Wartość projektów	Źródła finansowania				
		Gmina Oksa	inne JST	Dofinansowanie		Środki prywatne, w tym granty NGO
				UE	Środki krajowe	
Projekty podstawowe	3 159 000 zł	429 250 zł	10 000 zł	2 563 750 zł	4 000 zł	152 000 zł
Projekty uzupełniające	940 000 zł	115 000 zł	30 000 zł	610 000 zł	25 000 zł	160 000 zł
RAZEM	4 099 000 zł	544 250 zł	40 000 zł	3 173 750 zł	29 000 zł	312 000 zł
%	100%	13%	1%	77%	1%	8%

SZACUNKOWA WARTOŚĆ PROJEKTÓW REWITALIZACYJNYCH OBSZAR 2 MIEJSCOWOŚĆ ZAKRZÓW						
Wyszczególnienie	Wartość projektów	Źródła finansowania				
		Gmina Oksa	inne JST	Dofinansowanie		Środki prywatne, w tym granty NGO
				UE	Środki krajowe	
Projekty podstawowe	1 015 000 zł	219 750 zł	10 000 zł	780 250 zł	0 zł	10 000 zł
Projekty uzupełniające	230 000 zł	27 500 zł	10 000 zł	142 500 zł	25 000 zł	25 000 zł
RAZEM	1 245 000 zł	247 250 zł	20 000 zł	922 750 zł	25 000 zł	35 000 zł
%	100%	20%	2%	74%	2%	3%

SZACUNKOWA WARTOŚĆ PROJEKTÓW REWITALIZACYJNYCH OBSZAR MIEJSCOWOŚĆ LIPNO						
Wyszczególnienie	Wartość projektów	Źródła finansowania				
		Gmina Oksa	inne JST	Dofinansowanie		Środki prywatne, w tym granty NGO
				UE	Środki krajowe	
Projekty podstawowe	854 000 zł	123 000 zł	3 000 zł	713 000 zł	3 000 zł	12 000 zł
Projekty uzupełniające	420 000 zł	97 500 zł	20 000 zł	122 500 zł	25 000 zł	155 000 zł



Program Rewitalizacji Gminy Oksa na lata 2018-2023

RAZEM	1 274 000 zł	220 500 zł	23 000 zł	835 500 zł	28 000 zł	167 000 zł
%	100%	17%	2%	66%	2%	13%

SZACUNKOWA WARTOŚĆ PROJEKTÓW REWITALIZACYJNYCH OBSZAR 4 MIEJSCOWOŚĆ REMBIECHOWA


Wyszczególnienie	Wartość projektów	Źródła finansowania				
		Gmina Oksa	inne JST	Dofinansowanie		Środki prywatne, w tym granty NGO
				UE	Środki krajowe	
Projekty podstawowe	854 000 zł	123 000 zł	3 000 zł	713 000 zł	3 000 zł	12 000 zł
Projekty uzupełniające	710 000 zł	42 500 zł	20 000 zł	122 500 zł	25 000 zł	500 000 zł
RAZEM	1 564 000 zł	165 500 zł	23 000 zł	835 500 zł	28 000 zł	512 000 zł
%	100%	11%	1%	53%	2%	33%

SZACUNKOWA WARTOŚĆ PROJEKTÓW REWITALIZACYJNYCH OBSZAR 5 MIEJSCOWOŚĆ WĘGLESZYN-DĘBINA/WĘGLESZYN

Wyszczególnienie	Wartość projektów	Źródła finansowania				
		Gmina Oksa	inne JST	Dofinansowanie		Środki prywatne, w tym granty NGO
				UE	Środki krajowe	
Projekty podstawowe	1 365 000 zł	216 250 zł	30 000 zł	968 750 zł	30 000 zł	120 000 zł
Projekty uzupełniające	730 000 zł	35 000 zł	20 000 zł	165 000 zł	25 000 zł	485 000 zł
RAZEM	2 095 000 zł	251 250 zł	50 000 zł	1 133 750 zł	55 000 zł	605 000 zł
%	100%	12%	2%	54%	3%	29%

SZACUNKOWA WARTOŚĆ PROJEKTÓW REWITALIZACYJNYCH W CAŁYM PROGRAMIE REWITALIZACJI

Wyszczególnienie	Wartość projektów	Źródła finansowania				
		Gmina Oksa	inne JST	Dofinansowanie		Środki prywatne, w tym granty NGO
				UE	Środki krajowe	



Program Rewitalizacji Gminy Oksa na lata 2018-2023

Obszar 1 Miejscowość Oksa	4 099 000,00 zł	544 250,00 zł	40 000,00 zł	3 173 750,00 zł	29 000,00 zł	312 000,00 zł
Obszar 2 Miejscowość Zakrzów	1 245 000,00 zł	247 250,00 zł	20 000,00 zł	922 750,00 zł	25 000,00 zł	35 000,00 zł
Obszar 3 Miejscowość Lipno	1 274 000,00 zł	220 500,00 zł	23 000,00 zł	835 500,00 zł	28 000,00 zł	167 000,00 zł
Obszar 4 Miejscowość Rembiechowa	1 564 000,00 zł	165 500,00 zł	23 000,00 zł	835 500,00 zł	28 000,00 zł	512 000,00 zł
Obszar 5 Miejscowość Węgleszyn - Dębina/Węgleszyn	2 095 000,00 zł	251 250,00 zł	50 000,00 zł	1 133 750,00 zł	55 000,00 zł	605 000,00 zł
Razem	10 277 000,00 zł	1 428 750,00 zł	156 000,00 zł	6 901 250,00 zł	165 000,00 zł	1 631 000,00 zł
%	100%	14%	2%	67%	2%	16%



Jak pokazują powyższe wyliczenia – montaż finansowany w ramach Programu Rewitalizacji jest różnorodny:

- 14% stanowi wkład Gminy Oksa,
- 2% innych JST np. Powiatu Włoszczowskiego,
- 67% dotacje z UE,
- 2% środki krajowe,
- 16% środki prywatne i granty od różnych organizacji pozarządowych.



11 Indykatywne ramy finansowe w odniesieniu do przedsięwzięć, wraz z indykatywnymi wielkościami środków finansowych z różnych źródeł (także spoza funduszy polityki spójności na lata 2014-2020 - publiczne i prywatne środki krajowe w celu realizacji zasady dodatkowości środków UE

Podsumowanie wszystkich 5 obszarów rewitalizacji	Podstawowe	Uzupełniające	Razem
Liczba projektów rewitalizacyjnych	33	30	63
z czego obszar 1 - sołectwo Oksa	8	7	15
z czego obszar 2 - miejscowość Zakrzów	6	5	11
z czego obszar 3 – miejscowość Lipno	6	6	12
z czego obszar 4- miejscowość Rembiechowa	6	6	12
z czego obszar 5- miejscowość Węgleszyn Debina/Węgleszyn	7	6	13
Szacunkowa wartość projektów rewitalizacyjnych	7 247 000,00 zł	3 030 000,00 zł	10 277 000,00 zł
z czego obszar 1 - sołectwo Oksa	3 159 000,00 zł	940 000,00 zł	4 099 000,00 zł
z czego obszar 2 - miejscowość Zakrzów	1 015 000,00 zł	230 000,00 zł	1 245 000,00 zł
z czego obszar 3 – miejscowość Lipno	854 000,00 zł	420 000,00 zł	1 274 000,00 zł
z czego obszar 4- miejscowość Rembiechowa	854 000 zł	710 000,00 zł	1 564 000,00 zł
z czego obszar 5- miejscowość Węgleszyn Debina/Węgleszyn	1 365 000 zł	730 000 zł	2 095 000,00 zł

Tabela 40 Możliwe źródła finansowania projektów zawartych w Programie Rewitalizacji Gminy Oksa

CELE TEMATYCZNE ORAZ PRIORYTETY INWESTYCYJNE	PROGRAMY OPERACYJNE (FUNDUSZE)
Cel Tematyczny 3 Wzmacnianie konkurencyjności MŚP	
3a Promowanie przedsiębiorczości, w szczególności poprzez ułatwianie gospodarczego wykorzystywania nowych pomysłów oraz sprzyjanie tworzeniu nowych firm, w tym również poprzez inkubatory przedsiębiorczości	RPO, POIR, POPW (EFRR)
Cel tematyczny 4 Wspieranie przejścia na gospodarkę niskoemisyjną we wszystkich sektorach	
4c Wspieranie efektywności energetycznej, inteligentnego zarządzania energią i wykorzystywania odnawialnych źródeł energii w infrastrukturze publicznej w tym w budynkach publicznych, i w sektorze mieszkaniowym	POIŚ, RPO (FS/EFRR)
4e Promowanie strategii niskoemisyjnych dla wszystkich rodzajów terytoriów, w szczególności dla obszarów miejskich, w tym wspieranie zrównoważonej multimodalnej mobilności miejskiej i działań adaptacyjnych mających oddziaływanie łagodzące na zmiany klimatu	POIŚ, RPO, POPW (FS/EFRR)
Cel tematyczny 6 Zachowanie i ochrona środowiska naturalnego oraz wspieranie efektywnego gospodarowania zasobami	



6c Zachowanie, ochrona, promowanie i rozwój dziedzictwa naturalnego i kulturowego	POIŚ, RPO (EFRR)
6e Podejmowanie przedsięwzięć mających na celu poprawę stanu jakości środowiska miejskiego, rewitalizację miast, rekultywację i dekontaminację terenów przemysłowych (w tym terenów powojaskowych), zmniejszenie zanieczyszczenia powietrza oraz propagowania działań służących zmniejszaniu hałasu	POIŚ, RPO (FS/EFRR)
Cel tematyczny 7 Promowanie zrównoważonego transportu i usuwanie niedoborów przepustowości w działaniu najważniejszej infrastruktury sieciowej	
7.d Rozwój i rehabilitacja kompleksowych, wysokiej jakości i interoperacyjnych systemów transportu kolejowego oraz propagowanie działań służących zmniejszaniu hałasu	POIŚ, RPO, POPW (FS/EFRR)
Cel tematyczny 8 Promowanie trwałego i wysokiej jakości zatrudnienia oraz wsparcie mobilności pracowników	
8.i dostęp do zatrudnienia osób poszukujących pracy i osób biernych zawodowo, w tym długotrwale bezrobotnych oraz oddalonych od rynku pracy, także poprzez lokalne inicjatywy na rzecz zatrudnienia oraz wspierania mobilności pracowników	RPO (EFRR)
8.iii praca na własny rachunek, przedsiębiorczość i tworzenie przedsiębiorstw w tym innowacyjnych mikro-, małych i średnich przedsiębiorstw	RPO (EFS)
Cel tematyczny 9 Wspieranie włączenia społecznego i walka z ubóstwem	
9.b Wspieranie rewitalizacji fizycznej, gospodarczej i społecznej ubogich społeczności i obszarów miejskich i wiejskich	RPO (EFRR)
9.i Aktywne włączenie, w tym z myślą o promowaniu równych szans oraz aktywnego uczestnictwa i zwiększaniu szans na zatrudnienie	POWER, RPO (EFS)
9.iv Ułatwianie dostępu przystępnych cenowo, trwałych oraz wysokiej jakości usług, w tym opieki zdrowotnej i usług socjalnych świadczonych w interesie ogólnym	POWER, RPO (EFS)
9.v Wspieranie przedsiębiorczości społecznej i integracji zawodowej w przedsiębiorstwach społecznych oraz ekonomii społecznej i solidarnej w celu ułatwiania dostępu do zatrudniania	POWER, RPO (EFS)

Źródło: Wytyczne w zakresie rewitalizacji w programach operacyjnych na lata 2014-2020)

Tabela 41 Priorytety Inwestycyjne o kluczowym znaczeniu dla rewitalizacji

Program Operacyjny	Priorytety Inwestycyjne
Program Operacyjny Infrastruktura i Środowisko 2014-2020	4iii Wspieranie efektywności energetycznej, inteligentnego zarządzania energią i wykorzystywania odnawialnych źródeł energii w infrastrukturze publicznej, w tym w budynkach publicznych, w sektorze mieszkaniowym 4v Promowanie strategii niskoemisyjnych dla wszystkich rodzajów terytoriów, w szczególności dla obszarów miejskich, w tym wspieranie zrównoważonej multimodalnej mobilności miejskiej i działań



	<p>adaptacyjnych mających oddziaływanie łagodzące na zmiany klimatu</p> <p>6c Zachowanie, ochrona, promowanie i rozwój dziedzictwa naturalnego i kulturowego</p> <p>6e (iv) Podejmowanie przedsięwzięć mających na celu poprawę stanu jakości środowiska miejskiego, rewitalizację miast, rekultywację i dekontaminację terenów przemysłowych (w tym terenów powojaskowych), zmniejszenie zanieczyszczenia powietrza oraz propagowania działań służących zmniejszeniu hałasu</p> <p>9a Inwestycje w infrastrukturę zdrowotną i społeczną, które przyczyniają się do rozwoju krajowego, regionalnego i lokalnego, zmniejszania nierówności w zakresie stanu zdrowia, promowanie włączenia społecznego poprzez lepszy dostęp do usług społecznych, kulturalnych i rekreacyjnych oraz przejścia z usług instytucjonalnych do usług na poziomie społeczności lokalnych</p>
Program Operacyjny Wiedza Edukacja Rozwój	8ii Trwała integracja na rynku pracy ludzi młodych, w szczególności tych, którzy nie pracują, nie kształcą się ani nie szkolą, w tym ludzi młodych zagrożonych wykluczeniem społecznym i ludzi młodych wywodzących się ze środowisk marginalizowanych, także poprzez wdrażanie gwarancji dla młodzieży
Program Operacyjny Polska Wschodnia	4e Promowanie strategii niskoemisyjnych dla wszystkich rodzajów terytoriów, w szczególności dla obszarów miejskich, w tym wspieranie zrównoważonej multimodalnej mobilności miejskiej i działań adaptacyjnych mających oddziaływanie łagodzące na zmiany klimatu
Program Operacyjny Polska Cyfrowa	2a Poszerzenie zakresu dostępności łączy szerokopasmowych oraz wprowadzanie szybkich sieci internetowych oraz wspieranie nowych technologii i sieci dla gospodarki cyfrowej 2c Wzmocnienie zastosowań TIK dla e-administracji, e-uczenia się, e-włączenia społecznego, e-kultury i e-zdrowia.

Źródło: Wytyczne w zakresie rewitalizacji w programach operacyjnych na lata 2014-2020



Program Rewitalizacji Gminy Oksa na lata 2018-2023

Lista projektów podstawowych – podobszar rewitalizacji nr 1 Sołectwo Oksa

Numer i nazwa projektu	Wartość projektów	Źródła finansowania					Uwagi/ komentarze
		Gmina Oksa	inne JST	Dofinansowanie		Środki prywatne, w tym granty NGO	
				UE	Środki krajowe		
Podsumowanie	3 159 000 zł	429 250 zł	10 000 zł	2 563 750 zł	4 000 zł	152 000 zł	
%	100,00%	13,59%	0,32%	81,16%	0,13%	4,81%	
Projekty ze sfery społecznej							
1 Aktywizacja osób bezrobotnych i poszukujących pracy	20 000 zł	3 000 zł		17 000 zł			Zakłada się 85% dofinansowania w ramach RPO WŚ 2014-2020 Poddziałanie 9.2.1 Rozwój wysokiej jakości usług społecznych
2 Utworzenie Klubu Seniora	100 000 zł	15 000 zł		85 000 zł			Zakłada się 85% dofinansowania w ramach RPO WŚ 2014-2020 Poddziałanie 9.2.1 Rozwój wysokiej jakości usług społecznych oraz Poddziałania 8.5.3 Edukacja formalna i pozaformalna osób dorosłych
3 Organizacja różnego rodzaju imprez (kulturalnych, sportowych, rekreacyjnych, itp.) na podobszarze rewitalizacji nr 1 - sołectwo Oksa	24 000 zł	4 000 zł	10 000 zł	4 000 zł	4 000 zł	2 000 zł	Zakłada się finansowanie przedsięwzięć z różnych źródeł m.in. dofinansowania LGD, także granty organizacji pozarządowych
Razem sfera społeczna	144 000 zł	22 000 zł	10 000 zł	106 000 zł	4 000 zł	2 000 zł	
Projekty ze sfery gospodarczej							
Numer i nazwa projektu	Wartość projektów	Gmina Oksa	inne JST	UE	Środki krajowe	Środki prywatne	Uwagi/ komentarze
4 Powstawanie nowych firm i wspieranie już istniejących	300 000 zł			150 000 zł		150 000 zł	Inwestycje prywatne mieszkańców sołectwa w oparciu m.in. o dotacje ARiMR, LGD, działanie 6.5 RPO WŚ 2014-2020
Razem sfera gospodarcza	300 000 zł	0 zł	0 zł	150 000 zł	0 zł	150 000 zł	
Projekty ze sfery środowiskowej							
Numer i nazwa projektu	Wartość projektów	Gmina Oksa	inne JST	UE	Środki krajowe	Środki prywatne	Uwagi/ komentarze
5 Wdrażanie Programu usuwania azbestu z terenu sołectwa Oksa	15 000 zł	2 250 zł		12 750 zł			Zakłada się dofinansowanie 85% Wojewódzkiego Funduszu Ochrony Środowiska i Gospodarki Wodnej w Kielcach
Razem sfera środowiskowa	15 000 zł	2 250 zł	0 zł	12 750 zł	0 zł	0 zł	
Projekty ze sfery funkcjonalno-przestrzennej							



Program Rewitalizacji Gminy Oksa na lata 2018-2023

Numer i nazwa projektu	Wartość projektów	Gmina Oksa	inne JST	UE	Środki krajowe	Środki prywatne	Uwagi/ komentarze
6 Poprawa bezpieczeństwa na terenie sołectwa Oksa	500 000 zł	75 000 zł		425 000 zł			Zakłada się dofinansowanie części inwestycji z PROW 2014-2020 (63,63% dofinansowania), 85% dofinansowania w ramach RPO WŚ 2014-2020, część w ramach działania 6.5 Rewitalizacja obszarów miejskich i wiejskich; część w ramach "Programu Rozwoju Gminnej i Powiatowej Infrastruktury Drogowej 2016-2019"
7 Poprawa infrastruktury edukacyjnej poprzez doposażenie Szkoły Podstawowej w miejscowości Oksa	1 200 000 zł	180 000 zł		1 020 000 zł			Zakłada się dofinansowanie części inwestycji z PROW 2014-2020 (63,63% dofinansowania), 85% dofinansowania w ramach RPO WŚ 2014-2020, część w ramach działania 6.5 Rewitalizacja obszarów miejskich i wiejskich; część w ramach "Programu Rozwoju Gminnej i Powiatowej Infrastruktury Drogowej 2016-2019"
Razem sfera funkcjonalno-przestrzenna	1 700 000 zł	255 000 zł	0 zł	1 445 000 zł	0 zł	0 zł	
Projekty ze sfery technicznej							
Numer i nazwa projektu	Wartość projektów	Gmina Oksa	inne JST	UE	Środki krajowe	Środki prywatne	Uwagi/ komentarze
8 Termomodernizacja budynków użyteczności publicznej w miejscowości Oksa	1 000 000 zł	150 000 zł		850 000 zł			Zakłada się częściowy wkład Gminy Oksa, częściowo dofinansowanie w ramach RPO WŚ 2014-2020 działanie 3.3 Poprawa efektywności energetycznej z wykorzystaniem odnawialnych źródeł energii w sektorze publicznym i mieszkaniowym
Razem sfera techniczna	1 000 000 zł	150 000 zł	0 zł	850 000 zł	0 zł	0 zł	

Lista projektów uzupełniających – podobszar rewitalizacji nr 1 Sołectwo Oksa

Numer i nazwa projektu	Wartość projektów	Źródła finansowania					Uwagi/ komentarze
		Gmina Oksa	inne JST	Dofinansowanie		Środki prywatne, w tym granty NGO	
				UE	Środki krajowe		
Podsumowanie	940 000 zł	115 000 zł	30 000 zł	610 000 zł	25 000 zł	160 000 zł	
%	100,00%	12,23%	3,19%	64,89%	2,66%	17,02%	
Projekty ze sfery społecznej							
Wspieranie organizacji pozarządowych	20 000,00 zł	10 000 zł				10 000 zł	Zakłada się częściowy wkład Gminy Oksa, częściowo granty np. Polsko-Amerykańskiej Fundacji Wolności, Fundacji Batorego
Razem sfera społeczna	20 000 zł	10 000 zł	0 zł	0 zł	0 zł	10 000 zł	



Program Rewitalizacji Gminy Oksa na lata 2018-2023

Projekty ze sfery gospodarczej							
Numer i nazwa projektu	Wartość projektów	Gmina Oksa	inne JST	UE	Środki krajowe	Środki prywatne	Uwagi/ komentarze
Powstawanie gospodarstw agroturystycznych	50 000,00 zł			20 000 zł		30 000 zł	Inwestycje prywatne mieszkańców sołectwa w oparciu m.in. o dotacje ARiMR, LGD
Wsparcie inwestycyjne MŚP na obszarze rewitalizacji	100 000,00 zł			50 000 zł		50 000 zł	Inwestycje prywatne przedsiębiorców zakłada się częściowe dofinansowanie UE RPO WŚ Działanie 2.5 Wsparcie inwestycyjne sektora MŚP, częściowo środki własne MŚP. Inwestycje mogą być także dofinansowana w ramach RPO WŚ 2014-2020, działanie 6.5 Rewitalizacja obszarów miejskich i wiejskich
Razem sfera gospodarcza	150 000 zł	0 zł	0 zł	70 000 zł	0 zł	80 000 zł	
Projekty ze sfery środowiskowej							
Numer i nazwa projektu	Wartość projektów	Gmina Oksa	inne JST	UE	Środki krajowe	Środki prywatne	Uwagi/ komentarze
EWE i OZE na budynkach prywatnych	300 000,00 zł	45 000 zł		255 000 zł			Zakłada się częściowy wkład mieszkańców obszaru rewitalizacji, częściowo dofinansowanie z Wojewódzkiego Funduszu Ochrony Środowiska i Gospodarki Wodnej w Kielcach lub w ramach RPO WŚ 2014-2020 tzw. projekty parasolowe działanie 3.3 Poprawa efektywności energetycznej z wykorzystaniem odnawialnych źródeł energii w sektorze publicznym i mieszkaniowym
Edukacja ekologiczna	20 000,00 zł	5 000 zł			15 000 zł		Zakłada się częściowy wkład Gminy Oksa, częściowo dofinansowanie z Wojewódzkiego Funduszu Ochrony Środowiska i Gospodarki Wodnej w Kielcach
Razem sfera środowiskowa	320 000 zł	50 000 zł	0 zł	255 000 zł	15 000 zł	0 zł	
Projekty ze sfery funkcjonalno-przestrzennej							
Numer i nazwa projektu	Wartość projektów	Gmina Oksa	inne JST	UE	Środki krajowe	Środki prywatne	Uwagi/ komentarze
Budowa szerokopasmowego internetu	150 000,00 zł	10 000 zł	30 000 zł	30 000 zł	10 000 zł	70 000 zł	Zakłada się szeroki montaż finansowy tego zadania (od wkładu samorządu lokalnego poprzez samorząd wojewódzki, kończąc na inwestycjach prywatnych przedsiębiorstw)
Razem sfera funkcjonalno-przestrzenna	150 000 zł	10 000 zł	30 000 zł	30 000 zł	10 000 zł	70 000 zł	
Projekty ze sfery technicznej							
Numer i nazwa projektu	Wartość projektów	Gmina Oksa	inne JST	UE	Środki krajowe	Środki prywatne	Uwagi/ komentarze



Program Rewitalizacji Gminy Oksa na lata 2018-2023

Modernizacja budynku Szkoły Podstawowej wraz z budową boiska na terenie miejscowości Oksa	300 000,00 zł	45 000 zł		255 000 zł			Zakłada się częściowy wkład Gminy Oksa, częściowo dofinansowanie w ramach RPO WŚ 2014-2020 działanie 3.3 Poprawa efektywności energetycznej z wykorzystaniem odnawialnych źródeł energii w sektorze publicznym i mieszkaniowym
Razem sfera techniczna	300 000 zł	45 000 zł	0 zł	255 000 zł	0 zł	0 zł	



Program Rewitalizacji Gminy Oksa na lata 2018-2023

Lista projektów podstawowych – podobszar rewitalizacji nr 2 sołectwo Zakrzów

Numer i nazwa projektu	Wartość projektów	Źródła finansowania					Uwagi/ komentarze
		Gmina Oksa	inne JST	Dofinansowanie		Środki prywatne, w tym granty NGO	
				UE	Środki krajowe		
Podsumowanie	1 015 000 zł	219 750 zł	10 000 zł	780 250 zł	0 zł	10 000 zł	
%	100%	22%	1%	77%	0%	1%	
Projekty ze sfery społecznej							
Aktywizacja osób bezrobotnych i poszukujących pracy	10 000,00 zł	1 500 zł		8 500 zł			Zakłada się 85% dofinansowania w ramach RPO WŚ 2014-2020 Poddziałanie 9.2.1 Rozwój wysokiej jakości usług społecznych
Utworzenie Klubu Seniora	40 000,00 zł	6 000 zł		34 000 zł			Zakłada się 85% dofinansowania w ramach RPO WŚ 2014-2020 Poddziałanie 9.2.1 Rozwój wysokiej jakości usług społecznych oraz Poddziałania 8.5.3 Edukacja formalna i pozaformalna osób dorosłych
Razem sfera społeczna	50 000 zł	7 500 zł	0 zł	42 500 zł	0 zł	0 zł	
Projekty ze sfery gospodarczej							
Numer i nazwa projektu	Wartość projektów	Gmina Oksa	inne JST	UE	Środki krajowe	Środki prywatne	Uwagi/ komentarze
Powstawanie nowych firm i wspieranie już istniejących	50 000,00 zł			40 000 zł		10 000 zł	Inwestycje prywatne mieszkańców sołectwa w oparciu m.in. o dotacje ARiMR, LGD
Razem sfera gospodarcza	50 000 zł	0 zł	0 zł	40 000 zł	0 zł	10 000 zł	
Projekty ze sfery środowiskowej							
Numer i nazwa projektu	Wartość projektów	Gmina Oksa	inne JST	UE	Środki krajowe	Środki prywatne	Uwagi/ komentarze
Wdrażanie Programu usuwania azbestu z terenu sołectwa Dobromierz	15 000,00 zł	2 250,00 zł		12 750,00 zł			Zakłada się dofinansowanie 85% Wojewódzkiego Funduszu Ochrony Środowiska i Gospodarki Wodnej w Kielcach
Razem sfera środowiskowa	15 000 zł	2 250 zł	0 zł	12 750 zł	0 zł	0 zł	
Projekty ze sfery funkcjonalno-przestrzennej							
Numer i nazwa projektu	Wartość projektów	Gmina Oksa	inne JST	UE	Środki krajowe	Środki prywatne	Uwagi/ komentarze
Poprawa bezpieczeństwa na terenie sołectwa Zakrzów	100 000,00 zł	10 000 zł	10 000 zł	85 000,00 zł			Zakłada się dofinansowanie części inwestycji z PROW 2014-2020 (63,63% dofinansowania), 85% dofinansowania w ramach RPO WŚ 2014-2020, część w
Razem sfera funkcjonalno-przestrzenna	100 000 zł	10 000 zł	10 000 zł	85 000 zł	0 zł	0 zł	
Projekty ze sfery technicznej							
Numer i nazwa projektu	Wartość projektów	Gmina Oksa	inne JST	UE	Środki krajowe	Środki prywatne	Uwagi/ komentarze
Termomodernizacja budynku Remizy OSP Zakrzów	800 000,00 zł	200 000 zł		600 000 zł			Zakłada się częściowy wkład Gminy Oksa, częściowo dofinansowanie w ramach RPO WŚ 2014-2020 działanie 3.3 Poprawa efektywności energetycznej z wykorzystaniem odnawialnych źródeł energii w
Razem sfera techniczna	800 000 zł	200 000 zł	0 zł	600 000 zł	0 zł	0 zł	



Program Rewitalizacji Gminy Oksa na lata 2018-2023

Lista projektów uzupełniających – podobszar rewitalizacji nr 2 sołectwo Zakrzów

Numer i nazwa projektu	Wartość projektów	Źródła finansowania					Uwagi/ komentarze
		Gmina Oksa	inne JST	Dofinansowanie		Środki prywatne, w tym granty NGO	
				UE	Środki krajowe		
Podsumowanie	230 000 zł	27 500 zł	10 000 zł	142 500 zł	25 000 zł	25 000 zł	
%	100%	12%	4%	62%	11%	11%	
Projekty ze sfery społecznej							
Wspieranie organizacji pozarządowych	10 000,00 zł	5 000 zł				5 000 zł	Zakłada się częściowy wkład Gminy Oksa, częściowo granty np. Polsko-Amerykańskiej Fundacji Wolności, Fundacji Batorego
Razem sfera społeczna	10 000 zł	5 000 zł	0 zł	0 zł	0 zł	5 000 zł	
Projekty ze sfery gospodarczej							
Numer i nazwa projektu	Wartość projektów	Gmina Oksa	inne JST	UE	Środki krajowe	Środki prywatne	Uwagi/ komentarze
Wsparcie inwestycyjne MŚP na obszarze rewitalizacji	100 000,00 zł			90 000 zł		10 000 zł	Inwestycje prywatne przedsiębiorców zakłada się częściowe dofinansowanie UE RPO WŚ Działanie 2.5 Wsparcie inwestycyjne sektora MŚP, częściowo środki własne MŚP. Inwestycje mogą być także dofinansowana w ramach RPO WŚ 2014-2020, działanie 6.5 Rewitalizacja obszarów miejskich i wiejskich
Razem sfera gospodarcza	100 000 zł	0 zł	0 zł	90 000 zł	0 zł	10 000 zł	
Projekty ze sfery środowiskowej							
Numer i nazwa projektu	Wartość projektów	Gmina Oksa	inne JST	UE	Środki krajowe	Środki prywatne	Uwagi/ komentarze
Edukacja ekologiczna	20 000,00 zł	5 000 zł			15 000 zł		Zakłada się częściowy wkład Gminy Oksa, częściowo dofinansowanie z Wojewódzkiego Funduszu Ochrony Środowiska i Gospodarki Wodnej w Kielcach
EWE i OZE na budynkach prywatnych	50 000,00 zł	7 500 zł		42 500 zł			Zakłada się częściowy wkład mieszkańców obszaru rewitalizacji, częściowo dofinansowanie z Wojewódzkiego Funduszu Ochrony Środowiska i Gospodarki Wodnej w Kielcach lub w ramach RPO WŚ 2014-2020 tzw. projekty parasolowe działanie 3.3 Poprawa efektywności energetycznej z wykorzystaniem odnawialnych źródeł energii w sektorze publicznym i mieszkaniowym
Razem sfera środowiskowa	70 000 zł	12 500 zł	0 zł	42 500 zł	15 000 zł	0 zł	
Projekty ze sfery funkcjonalno-przestrzennej							
Numer i nazwa projektu	Wartość projektów	Gmina Oksa	inne JST	UE	Środki krajowe	Środki prywatne	Uwagi/ komentarze
Budowa szerokopasmowego internetu	50 000,00 zł	10 000 zł	10 000 zł	10 000 zł	10 000 zł	10 000 zł	Zakłada się szeroki montaż finansowy tego zadania (od wkładu samorządu lokalnego poprzez samorząd wojewódzki, kończąc na inwestycjach prywatnych przedsiębiorstw)
Razem sfera funkcjonalno-przestrzenna	50 000 zł	10 000 zł	10 000 zł	10 000 zł	10 000 zł	10 000 zł	



Program Rewitalizacji Gminy Oksa na lata 2018-2023

Lista projektów podstawowych – podobszar rewitalizacji nr 3 sołectwo Lipno

Numer i nazwa projektu	Wartość projektów	Źródła finansowania					Uwagi/ komentarze
		Gmina Oksa	inne JST	Dofinansowanie		Środki prywatne, w tym granty NGO	
				UE	Środki krajowe		
Podsumowanie	854 000 zł	123 000 zł	3 000 zł	713 000 zł	3 000 zł	12 000 zł	
%	100%	14%	0%	83%	0%	1%	
Projekty ze sfery społecznej							
Aktywizacja osób bezrobotnych i poszukujących pracy	15 000,00 zł	2 250 zł		12 750 zł			Zakłada się 85% dofinansowania w ramach RPO WŚ 2014-2020 Poddziałanie 9.2.1 Rozwój wysokiej jakości usług społecznych
Utworzenie Klubu Seniora	50 000 zł	7 500 zł		42 500 zł			Zakłada się 85% dofinansowania w ramach RPO WŚ 2014-2020 Poddziałanie 9.2.1 Rozwój wysokiej jakości usług społecznych oraz Poddziałania 8.5.3 Edukacja formalna i pozaformalna osób dorosłych
Organizacja różnego rodzaju imprez (kulturalnych, sportowych, rekreacyjnych, itp.) na podobszarze rewitalizacji nr 3 - sołectwo Lipno	24 000 zł	6 000 zł	3 000 zł	10 000 zł	3 000 zł	2 000 zł	Zakłada się finansowanie przedsięwzięć z różnych źródeł m.in. dofinansowania LGD, także granty organizacji pozarządowych
Razem sfera społeczna	89 000 zł	15 750 zł	3 000 zł	65 250 zł	3 000 zł	2 000 zł	
Projekty ze sfery gospodarczej							
Numer i nazwa projektu	Wartość projektów	Gmina Oksa	inne JST	UE	Środki krajowe	Środki prywatne	Uwagi/ komentarze
Powstawanie nowych firm i wspieranie już istniejących	50 000,00 zł			40 000 zł		10 000 zł	Inwestycje prywatne mieszkańców sołectwa w oparciu m.in. o dotacje ARiMR, LGD
Razem sfera gospodarcza	50 000 zł	0 zł	0 zł	40 000 zł	0 zł	10 000 zł	
Projekty ze sfery środowiskowej							
Numer i nazwa projektu	Wartość projektów	Gmina Oksa	inne JST	UE	Środki krajowe	Środki prywatne	Uwagi/ komentarze
Wdrażanie Programu usuwania azbestu z terenu sołectwa Lipno	15 000,00 zł	2 250,00 zł		12 750,00 zł			Zakłada się dofinansowanie 85% Wojewódzkiego Funduszu Ochrony Środowiska i Gospodarki Wodnej w Kielcach
Razem sfera środowiskowa	15 000 zł	2 250 zł	0 zł	12 750 zł	0 zł	0 zł	
Projekty ze sfery technicznej							
Numer i nazwa projektu	Wartość projektów	Gmina Oksa	inne JST	UE	Środki krajowe	Środki prywatne	Uwagi/ komentarze
Termomodernizacja budynku Remizy OSP w Lipnie	700 000,00 zł	105 000 zł		595 000 zł			
Razem sfera techniczna	700 000 zł	105 000 zł	0 zł	595 000 zł	0 zł	0 zł	



Program Rewitalizacji Gminy Oksa na lata 2018-2023

Lista projektów uzupełniających – podobszar rewitalizacji nr 3 sołectwo Lipno

Numer i nazwa projektu	Wartość projektów	Źródła finansowania					Uwagi/ komentarze
		Gmina Oksa	inne JST	Dofinansowanie		Środki prywatne, w tym granty NGO	
				UE	Środki krajowe		
Podsumowanie	420 000 zł	97 500 zł	20 000 zł	122 500 zł	25 000 zł	155 000 zł	
%	100%	23%	5%	29%	6%	37%	
Projekty ze sfery społecznej							
Wspieranie organizacji pozarządowych	150 000,00 zł	75 000 zł				75 000 zł	Zakłada się częściowy wkład Gminy Oksa, częściowo granty np. Polsko-Amerykańskiej Fundacji Wolności, Fundacji Batorego
Razem sfera społeczna	150 000 zł	75 000 zł	0 zł	0 zł	0 zł	75 000 zł	
Projekty ze sfery gospodarczej							
Numer i nazwa projektu	Wartość projektów	Gmina Oksa	inne JST	UE	Środki krajowe	Środki prywatne	Uwagi/ komentarze
Wsparcie inwestycyjne MŚP na obszarze rewitalizacji	100 000,00 zł			50 000 zł		50 000 zł	Inwestycje prywatne przedsiębiorców zakłada się częściowe dofinansowanie UE RPO WŚ Działanie 2.5 Wsparcie inwestycyjne sektora MŚP, częściowo środki własne MŚP. Inwestycje mogą być także dofinansowane w ramach RPO WŚ 2014-2020, działanie 6.5 Rewitalizacja obszarów miejskich i wiejskich
Powstawanie gospodarstw agroturystycznych	50 000,00 zł			20 000 zł		30 000 zł	Inwestycje prywatne mieszkańców sołectwa w oparciu m.in. o dotacje ARIMR, LGD
Razem sfera gospodarcza	150 000 zł	0 zł	0 zł	70 000 zł	0 zł	80 000 zł	
Projekty ze sfery środowiskowej							
Numer i nazwa projektu	Wartość projektów	Gmina Oksa	inne JST	UE	Środki krajowe	Środki prywatne	Uwagi/ komentarze
EWE i OZE na budynkach prywatnych	50 000,00 zł	7 500 zł		42 500 zł			Zakłada się częściowy wkład mieszkańców obszaru rewitalizacji, częściowo dofinansowanie z Wojewódzkiego Funduszu Ochrony Środowiska i Gospodarki Wodnej w Kielcach lub w ramach RPO WŚ
Edukacja ekologiczna	20 000,00 zł	5 000 zł			15 000 zł		Zakłada się częściowy wkład Gminy Oksa, częściowo dofinansowanie z Wojewódzkiego Funduszu Ochrony Środowiska i Gospodarki Wodnej w Kielcach
Razem sfera środowiskowa	70 000 zł	12 500 zł	0 zł	42 500 zł	15 000 zł	0 zł	
Projekty ze sfery funkcjonalno-przestrzennej							
Numer i nazwa projektu	Wartość projektów	Gmina Oksa	inne JST	UE	Środki krajowe	Środki prywatne	Uwagi/ komentarze
Budowa szerokopasmowego internetu	50 000,00 zł	10 000 zł	20 000 zł	10 000 zł	10 000 zł	0 zł	Zakłada się szeroki montaż finansowy tego zadania (od wkładu samorządu lokalnego poprzez samorząd wojewódzki, kończąc na inwestycjach prywatnych przedsiębiorstw)
Razem sfera funkcjonalno-przestrzenna	50 000 zł	10 000 zł	20 000 zł	10 000 zł	10 000 zł	0 zł	



Program Rewitalizacji Gminy Oksa na lata 2018-2023

Lista projektów podstawowych – podobszar rewitalizacji nr 4 sołectwo Rembiechowa

Numer i nazwa projektu	Wartość projektów	Źródła finansowania					Uwagi/ komentarze
		Gmina Oksa	inne JST	Dofinansowanie		Środki prywatne, w tym granty NGO	
				UE	Środki krajowe		
Podsumowanie	854 000 zł	123 000 zł	3 000 zł	713 000 zł	3 000 zł	12 000 zł	
%	100%	14%	0%	83%	0%	1%	
Projekty ze sfery społecznej							
Aktywizacja osób bezrobotnych i poszukujących pracy	15 000,00 zł	2 250 zł		12 750 zł			Zakłada się 85% dofinansowania w ramach RPO WŚ 2014-2020 Poddziałanie 9.2.1 Rozwój wysokiej jakości usług społecznych
Utworzenie Klubu Seniora	50 000 zł	7 500 zł		42 500 zł			Zakłada się 85% dofinansowania w ramach RPO WŚ 2014-2020 Poddziałanie 9.2.1 Rozwój wysokiej jakości usług społecznych oraz Poddziałania 8.5.3 Edukacja formalna i pozaformalna osób dorosłych
Organizacja różnego rodzaju imprez (kulturalnych, sportowych, rekreacyjnych, itp.) na podobszarze rewitalizacji nr 4 - sołectwo Rembiechowa	24 000 zł	6 000 zł	3 000 zł	10 000 zł	3 000 zł	2 000 zł	Zakłada się finansowanie przedsięwzięć z różnych źródeł m.in. dofinansowania LGD, także granty organizacji pozarządowych
Razem sfera społeczna	89 000 zł	15 750 zł	3 000 zł	65 250 zł	3 000 zł	2 000 zł	
Projekty ze sfery gospodarczej							
Numer i nazwa projektu	Wartość projektów	Gmina Oksa	inne JST	UE	Środki krajowe	Środki prywatne	Uwagi/ komentarze
Powstawanie nowych firm i wspieranie już istniejących	50 000,00 zł			40 000 zł		10 000 zł	Inwestycje prywatne mieszkańców sołectwa w oparciu m.in. o dotacje ARiMR, LGD
Razem sfera gospodarcza	50 000 zł	0 zł	0 zł	40 000 zł	0 zł	10 000 zł	
Projekty ze sfery środowiskowej							
Numer i nazwa projektu	Wartość projektów	Gmina Oksa	inne JST	UE	Środki krajowe	Środki prywatne	Uwagi/ komentarze
Wdrażanie Programu usuwania azbestu z terenu sołectwa Lipno	15 000,00 zł	2 250,00 zł		12 750,00 zł			Zakłada się dofinansowanie 85% Wojewódzkiego Funduszu Ochrony Środowiska i Gospodarki Wodnej w Kielcach
Razem sfera środowiskowa	15 000 zł	2 250 zł	0 zł	12 750 zł	0 zł	0 zł	
Projekty ze sfery technicznej							
Numer i nazwa projektu	Wartość projektów	Gmina Oksa	inne JST	UE	Środki krajowe	Środki prywatne	Uwagi/ komentarze
Termomodernizacja budynku Remizy w Rembiechowej	700 000,00 zł	105 000 zł		595 000 zł			
Razem sfera techniczna	700 000 zł	105 000 zł	0 zł	595 000 zł	0 zł	0 zł	



Program Rewitalizacji Gminy Oksa na lata 2018-2023

Lista projektów uzupełniających – podobszar rewitalizacji nr 4 sołectwo Rembiechowa

Numer i nazwa projektu	Wartość projektów	Źródła finansowania					Uwagi/ komentarze
		Gmina Oksa	inne JST	Dofinansowanie		Środki prywatne, w tym granty NGO	
				UE	Środki krajowe		
Podsumowanie	710 000 zł	42 500 zł	20 000 zł	122 500 zł	25 000 zł	500 000 zł	
%	100%	6%	3%	17%	4%	70%	
Projekty ze sfery społecznej							
Wspieranie organizacji pozarządowych	40 000,00 zł	20 000 zł				20 000 zł	Zakłada się częściowy wkład Gminy Oksa, częściowo granty np. Polsko-Amerykańskiej Fundacji Wolności, Fundacji Batorego
Razem sfera społeczna	40 000 zł	20 000 zł	0 zł	0 zł	0 zł	20 000 zł	
Projekty ze sfery gospodarczej							
Numer i nazwa projektu	Wartość projektów	Gmina Oksa	inne JST	UE	Środki krajowe	Środki prywatne	Uwagi/ komentarze
Wsparcie inwestycyjne MŚP na obszarze rewitalizacji	500 000,00 zł			50 000 zł		450 000 zł	Inwestycje prywatne przedsiębiorców zakłada się częściowe dofinansowanie UE RPO WŚ Działanie 2.5 Wsparcie inwestycyjne sektora MŚP, częściowo środki własne MŚP. Inwestycje mogą być także dofinansowane w ramach RPO WŚ 2014-2020, działanie 6.5 Rewitalizacja obszarów miejskich i wiejskich
Powstawanie gospodarstw agroturystycznych	50 000,00 zł			20 000 zł		30 000 zł	Inwestycje prywatne mieszkańców sołectwa w oparciu m.in. o dotacje ARiMR, LGD
Razem sfera gospodarcza	550 000 zł	0 zł	0 zł	70 000 zł	0 zł	480 000 zł	
Projekty ze sfery środowiskowej							
Numer i nazwa projektu	Wartość projektów	Gmina Oksa	inne JST	UE	Środki krajowe	Środki prywatne	Uwagi/ komentarze
EWE i OZE na budynkach prywatnych	50 000,00 zł	7 500 zł		42 500 zł			Zakłada się częściowy wkład mieszkańców obszaru rewitalizacji, częściowo dofinansowanie z Wojewódzkiego Funduszu Ochrony Środowiska i Gospodarki Wodnej w Kielcach lub w ramach RPO WŚ
Edukacja ekologiczna	20 000,00 zł	5 000 zł			15 000 zł		Zakłada się częściowy wkład Gminy Oksa, częściowo dofinansowanie z Wojewódzkiego Funduszu Ochrony Środowiska i Gospodarki Wodnej w Kielcach
Razem sfera środowiskowa	70 000 zł	12 500 zł	0 zł	42 500 zł	15 000 zł	0 zł	
Projekty ze sfery funkcjonalno-przestrzennej							
Numer i nazwa projektu	Wartość projektów	Gmina Oksa	inne JST	UE	Środki krajowe	Środki prywatne	Uwagi/ komentarze
Budowa szerokopasmowego internetu	50 000,00 zł	10 000 zł	20 000 zł	10 000 zł	10 000 zł	0 zł	Zakłada się szeroki montaż finansowy tego zadania (od wkładu samorządu lokalnego poprzez samorząd wojewódzki, kończąc na inwestycjach prywatnych przedsiębiorstw)
Razem sfera funkcjonalno-przestrzenna	50 000 zł	10 000 zł	20 000 zł	10 000 zł	10 000 zł	0 zł	



Program Rewitalizacji Gminy Oksa na lata 2018-2023

Lista projektów podstawowych – podobszar rewitalizacji nr 5 sołectwo Węgleszyn Dębina/Węgleszyn

Numer i nazwa projektu	Wartość projektów	Źródła finansowania					Uwagi/ komentarze
		Gmina Oksa	inne JST	Dofinansowanie		Środki prywatne, w tym granty NGO	
				UE	Środki krajowe		
Podsumowanie	1 165 000 zł	176 250 zł	30 000 zł	808 750 zł	30 000 zł	120 000 zł	
%	100%	15%	3%	69%	3%	10%	
Projekty ze sfery społecznej							
Aktywizacja osób bezrobotnych i poszukujących pracy	10 000,00 zł	1 500 zł		8 500 zł			Zakłada się 85% dofinansowania w ramach RPO WŚ 2014-2020 Poddziałanie 9.2.1 Rozwój wysokiej jakości usług społecznych
Utworzenie Klubu Seniora	50 000 zł	7 500 zł		42 500 zł			Zakłada się 85% dofinansowania w ramach RPO WŚ 2014-2020 Poddziałanie 9.2.1 Rozwój wysokiej jakości usług społecznych oraz Poddziałania 8.5.3 Edukacja formalna i pozaformalna osób dorosłych
Organizacja różnego rodzaju imprez (kulturalnych, sportowych, rekreacyjnych, itp.) na podobszarze rewitalizacji nr 4 - sołectwo Rembiechowa	240 000 zł	60 000 zł	30 000 zł	100 000 zł	30 000 zł	20 000 zł	Zakłada się finansowanie przedsięwzięć z różnych źródeł m.in. dofinansowania LGD, także granty organizacji pozarządowych
Razem sfera społeczna	300 000 zł	69 000 zł	30 000 zł	151 000 zł	30 000 zł	20 000 zł	
Projekty ze sfery gospodarczej							
Numer i nazwa projektu	Wartość projektów	Gmina Oksa	inne JST	UE	Środki krajowe	Środki prywatne	Uwagi/ komentarze
Powstawanie nowych firm i wspieranie już istniejących	150 000,00 zł			50 000 zł		100 000 zł	Inwestycje prywatne mieszkańców sołectwa w oparciu m.in. o dotacje ARiMR, LGD
Razem sfera gospodarcza	150 000 zł	0 zł	0 zł	50 000 zł	0 zł	100 000 zł	
Projekty ze sfery środowiskowej							
Numer i nazwa projektu	Wartość projektów	Gmina Oksa	inne JST	UE	Środki krajowe	Środki prywatne	Uwagi/ komentarze
Wdrażanie Programu usuwania azbestu z terenu sołectwa Lipno	15 000,00 zł	2 250,00 zł		12 750,00 zł			Zakłada się dofinansowanie 85% Wojewódzkiego Funduszu Ochrony Środowiska i Gospodarki Wodnej w Kielcach
Razem sfera środowiskowa	15 000 zł	2 250 zł	0 zł	12 750 zł	0 zł	0 zł	



Program Rewitalizacji Gminy Oksa na lata 2018-2023

Projekty ze sfery technicznej							
Numer i nazwa projektu	Wartość projektów	Gmina Oksa	inne JST	UE	Środki krajowe	Środki prywatne	Uwagi/ komentarze
Termomodernizacja budynku Domu Ludowego w Węgleszynie Dębina	700 000,00 zł	105 000 zł		595 000 zł			Zakłada się dotacje w ramach działania 3.3 RPO WŚ
Rozwój infrastruktury edukacyjnej poprzez utworzenie/doposażenie pracowni komputerowych	200 000,00 zł	40 000 zł		160 000 zł			Zakłada się dotacje w ramach działania 7.4 RPO WŚ
Razem sfera techniczna	700 000 zł	105 000 zł	0 zł	595 000 zł	0 zł	0 zł	

Lista projektów uzupełniających – podobszar rewitalizacji nr 5 sołectwo Węgleszyn Dębina

Numer i nazwa projektu	Wartość projektów	Źródła finansowania					Uwagi/ komentarze
		Gmina Oksa	inne JST	Dofinansowanie		Środki prywatne, w tym granty NGO	
				UE	Środki krajowe		
Podsumowanie	730 000 zł	35 000 zł	20 000 zł	165 000 zł	25 000 zł	485 000 zł	
%	100%	5%	3%	23%	3%	66%	
Projekty ze sfery społecznej							
Wspieranie organizacji pozarządowych	10 000,00 zł	5 000 zł				5 000 zł	Zakłada się częściowy wkład Gminy Oksa, częściowo granty np. Polsko-Amerykańskiej Fundacji Wolności, Fundacji Batorego
Razem sfera społeczna	10 000 zł	5 000 zł	0 zł	0 zł	0 zł	5 000 zł	
Projekty ze sfery gospodarczej							
Numer i nazwa projektu	Wartość projektów	Gmina Oksa	inne JST	UE	Środki krajowe	Środki prywatne	Uwagi/ komentarze
Wsparcie inwestycyjne MŚP na obszarze rewitalizacji	500 000,00 zł			50 000 zł		450 000 zł	Inwestycje prywatne przedsiębiorców zakłada się częściowe dofinansowanie UE RPO WŚ Działanie 2.5 Wsparcie inwestycyjne sektora MŚP, częściowo środki własne MŚP. Inwestycje mogą być także dofinansowane w ramach RPO WŚ 2014-2020, działanie 6.5 Rewitalizacja obszarów miejskich i wiejskich



Program Rewitalizacji Gminy Oksa na lata 2018-2023

Powstawanie gospodarstw agroturystycznych	50 000,00 zł			20 000 zł		30 000 zł	Investycje prywatne mieszkańców sołectwa w oparciu m.in. o dotacje ARiMR, LGD
Razem sfera gospodarcza	550 000 zł	0 zł	0 zł	70 000 zł	0 zł	480 000 zł	
Projekty ze sfery środowiskowej							
Numer i nazwa projektu	Wartość projektów	Gmina Oksa	inne JST	UE	Środki krajowe	Środki prywatne	Uwagi/ komentarze
EWE i OZE na budynkach prywatnych	100 000,00 zł	15 000 zł		85 000 zł			Zakłada się częściowy wkład mieszkańców obszaru rewitalizacji, częściowo dofinansowanie z Wojewódzkiego Funduszu Ochrony Środowiska i Gospodarki Wodnej w Kielcach lub w ramach RPO WŚ 2014-2020 tzw. projekty parasolowe działanie 3.3 Poprawa efektywności energetycznej z wykorzystaniem odnawialnych źródeł energii w sektorze publicznym i mieszkaniowym
Edukacja ekologiczna	20 000,00 zł	5 000 zł			15 000 zł		Zakłada się częściowy wkład Gminy Oksa, częściowo dofinansowanie z Wojewódzkiego Funduszu Ochrony Środowiska i Gospodarki Wodnej w Kielcach
Razem sfera środowiskowa	120 000 zł	20 000 zł	0 zł	85 000 zł	15 000 zł	0 zł	
Projekty ze sfery funkcjonalno-przestrzennej							
Numer i nazwa projektu	Wartość projektów	Gmina Oksa	inne JST	UE	Środki krajowe	Środki prywatne	Uwagi/ komentarze
Budowa szerokopasmowego internetu	50 000,00 zł	10 000 zł	20 000 zł	10 000 zł	10 000 zł	0 zł	Zakłada się szeroki montaż finansowy tego zadania (od wkładu samorządu lokalnego poprzez samorząd wojewódzki, kończąc na inwestycjach prywatnych przedsiębiorstw)
Razem sfera funkcjonalno-przestrzenna	50 000 zł	10 000 zł	20 000 zł	10 000 zł	10 000 zł	0 zł	



12 Mechanizmy włączenia mieszkańców, przedsiębiorców i innych podmiotów i grup aktywnych na terenie gminy w proces rewitalizacji

W ramach rewitalizacji stosowane są następujące mechanizmy włączenia mieszkańców, przedsiębiorców i innych podmiotów i grup aktywnych na terenie gminy w proces rewitalizacji:

- spotkania z mieszkańcami, przedsiębiorcami, organizacjami pozarządowymi,
- informacje na sesjach Rady Gminy,
- strona internetowa Gminy Oksa – zakładka „REWITALIZACJI GMINY OKSA,
- spotkania Komitetu Rewitalizacji.

Komunikacja z interesariuszami za pomocą strony internetowej

Wszelkie informacje dotyczące procesu rewitalizacji są upubliczniane na stronie internetowej Gminy Oksa w specjalnie utworzonej zakładce „REWITALIZACJI GMINY OKSA”

Komitet Rewitalizacji

Na potrzeby opracowania i wdrażania Programu został utworzony Komitet Rewitalizacji Gminy Oksa powołany zarządzeniem Wójta Gminy Oksa. Nabór osób do Komitetu miał charakter otwarty, ogłoszenie w tej sprawie zostało opublikowane na stronie internetowej gminy.

Spotkania otwarte

W ramach tworzenia Programu Rewitalizacji odbyły się następujące rodzaje konsultacji społecznych:

Wykorzystanie formularza ankietowego (zgłaszania uwag) opublikowanych na stronie internetowej Gminy Oksa:

Etap	Element konsultacji	Termin konsultacji	Komentarz
1	Diagnoza czynników i zjawisk krysysowych (wraz z aktualizacją)	21.01.2018r – 10.03.2018r.	Brak zgłoszonych uwag
2	Program Rewitalizacji	21.03.2018r – 28.04.2018r.	Brak zgłoszonych uwag

Spotkania z interesariuszami (mieszkańcami) rewitalizacji odbyły się w miejscowościach wybranych do rewitalizacji:

- Rembiechowa - remiza wiejska
- Zakrzów - remiza OSP - mała sala
- Lipno - remiza OSP



13 System realizacji (wdrażania) programu rewitalizacji

a) Osadzenie rewitalizacji w systemie zarządzania gminą

Program Rewitalizacji dla Gminy Oksa przyjęty zostanie w drodze uchwały Rady Gminy. W tym samym trybie będzie odbywała się jego ewentualna aktualizacja, gdyż Program posiada formułę otwartą. W drodze aktualizacji będą pojawiały się nowe projekty, zgłaszane przez interesariuszy rewitalizacji (m.in. władze lokalne, partnerzy społeczni i gospodarczy, czy też mieszkańcy obszarów zdegradowanych). Do Programu rewitalizacji będą wprowadzane te projekty, dla których:

- lokalizacja jest zgodna z obszarami wytypowanymi w ramach programu do rewitalizacji,
- określono nazwę i zakres przedsięwzięcia oraz oczekiwane rezultaty uzasadniające znaczenie projektu dla rozwoju obszarów rewitalizacji,
- określono harmonogram realizacji projektu,
- określono orientacyjne koszty realizacji projektu oraz wskazano potencjalne źródła finansowania,
- wskazano podmiot odpowiedzialny za jego realizację oraz partnerów projektu (jeśli dotyczy),
- zadania przewidziane do realizacji w okresie 2018-2023.

Do zadań Gminy należeć będzie:

- przygotowanie i składanie wniosków o dofinansowanie planowanych inwestycji, dla których beneficjentem będzie Gmina Oksa,
- realizację działań przewidzianych w programie w zakresie przygotowania:
 - ✓ dokumentacji projektowej i przetargowej,
 - ✓ analiz, kosztorysów, studiów wykonalności, raportów oddziaływania na środowisko,
 - ✓ dokumentacji bieżącej,
 - ✓ nadzór nad wykonawcą pod kątem terminowości i jakości wykonywania zleconych inwestycji,
 - ✓ sprawozdań, raportów, itp.,
- monitorowanie przebiegu oraz ocena efektywności i skuteczności realizacji programu,
- promocja programu, informowanie o współfinansowaniu projektów ze środków zewnętrznych.

Projekty zgłoszone do Programu Rewitalizacji będą realizowane i wdrażane w określonej hierarchii zadań, zależnie od postanowień Rady Gminy w Oksie, uregulowaniami budżetowymi (zachowaniem płynności finansowej gminy) oraz terminami określonymi przez instytucje zarządzające i wdrażające Regionalnym Programem Operacyjnym Województwa Świętokrzyskiego, PROW, itp. Każdy projekt umieszczony w Programie będzie realizowany w oparciu o harmonogram zadaniowo-czasowy. Jednostką bezpośrednio odpowiadającą za wdrażanie Programu Rewitalizacji będzie Wójt Gminy Oksa. W celu opracowania i wdrożenia Programu Wójt w drodze zarządzenia powołał zespół zadaniowy do spraw rewitalizacji (złożony z pracowników gminy) i Komitet rewitalizacyjny (złożony z interesariuszy rewitalizacji).

b) Koordynator działań rewitalizacyjnych, czyli o zadaniach Zespołu ds. rewitalizacji

- przygotowanie wniosków o dofinansowanie projektów,
- nadzorowanie i wdrażanie projektów rewitalizacji,
- przygotowanie rocznych sprawozdań z realizacji Programu,
- przygotowanie wniosku o zmianę Programu,
- gromadzenie, dostarczanie i analiza danych,
- współpraca z firmą zewnętrzną w zakresie prac związanych z przygotowaniem projektu Programu,



- identyfikacja problemów, wskazywanie możliwości eliminacji przeszkód w realizacji zadań,
- współpraca przy wdrażaniu projektów rewitalizacyjnych,
- upowszechnianie informacji o Programie za pośrednictwem strony internetowej Urzędu Gminy oraz prasy lokalnej.

To Przewodniczący Zespołu ds. rewitalizacji powołany Zarządzeniem Wójta Gminy Oksa pełni formalnie funkcję Pełnomocnika rewitalizacji.

c) Sposób realizacji zasady partnerstwa, czyli o współpracy pomiędzy sektorem publicznym, społecznym i gospodarczym

Wdrażanie projektów rewitalizacyjnych na zdegradowanych obszarach gminy Oksa będzie realizowane na zasadzie współpracy pomiędzy sektorem społecznym, gospodarczym i publicznym. Współpraca międzysektorowa w realizacji projektów rewitalizacyjnych odbywać się będzie w oparciu o następujące zasady:

- partnerstwa - co oznacza, że instytucje, uczestniczą w rozwiązywaniu problemów na zdegradowanych terenach, współdziałają z gminą przy wykonywaniu zadań,
- efektywności - polega na wspólnym dążeniu gminy i instytucji biorących udział we wdrażaniu projektów rewitalizacyjnych do osiągnięcia możliwie najlepszych efektów w realizacji zadań/projektów,
- suwerenności stron - co oznacza, że gmina i instytucje realizując/współrealizujące działania/projekty zachowują autonomię i niezależność względem siebie i są w stosunku do siebie równorzędnymi partnerami.
- jawności - zgodnie, z którą Gmina Oksa udostępni organizacjom sektora pozarządowego i innym podmiotom wszelkie niezbędne informacje o celach i priorytetach realizowanych zadań oraz środkach dostępnych na ich realizację.

Partnerstwo trzech sektorów: publicznego, społecznego i gospodarczego, oprócz wspólnego celu, jakim jest wyprowadzenie zdegradowanych obszarów z sytuacji kryzysowej, ma określone podstawowe zasady stanowiące fundament wspólnych działań:

- respektowanie własnych potrzeb, możliwości i dążenie do osiągnięcia kompromisu,
- przejrzystość podejmowanych działań,
- otwarty dialog z mieszkańcami gminy.

Współpraca pomiędzy Partnerami Programu Rewitalizacji ma na celu:

- wykorzystanie potencjału organizacji oraz społeczności lokalnej poprzez skoordynowanie działań w ramach kilku wspólnych i spójnych projektów akceptowanych i wspieranych przez wszystkich uczestników,
- optymalne wykorzystanie kompetencji i zasobów będących w dyspozycji gminy, organizacji pozarządowych oraz przedsiębiorców,
- wsparcie innowacyjności proponowanych rozwiązań, wyrażającą się zastosowaniem nowych podejść do rozwiązywania problemów.

W ramach Programu Rewitalizacji Gminy Oksa powołany został Komitet rewitalizacyjny, który łączy w/w sektory. Program jest ukierunkowany na dojrzałe formy partycypacji, tj. oprócz informowania i konsultacji społecznych wskazuje na zastosowanie innych zaawansowanych metod partycypacji (współdecydowanie, kontrola obywatelska). To co istotne Komitet Rewitalizacyjny został powołany w formule otartej (ogłoszenie o naborze interesariuszy rewitalizacji do Komitetu zostało opublikowanego na www gminy) poprzez zaproszenie do jego prac wszystkich interesariuszy rewitalizacji. **To m.in. poprzez działalność Komitetu Rewitalizacji realizowana jest formuła partnerstwa w systemie zarządzania Programem.**



d) aspekty środowiskowe we wdrażaniu Programu Rewitalizacji

Gmina Oksa będzie realizować inwestycje z poszanowaniem środowiska naturalnego. Podczas realizacji poszczególnych inwestycji przestrzegane będą m.in.

- Ustawy z dnia 27 kwietnia 2001 r. Prawo ochrony środowiska,
- Rozporządzenia Ministra Środowiska z dnia 6 października 2014 r. w sprawie ochrony gatunkowej roślin,
- Rozporządzeniu Ministra Środowiska z dnia 6 października 2014 r. w sprawie ochrony gatunkowej grzybów,
- Rozporządzenia Ministra Środowiska z dnia 16 grudnia 2016 r. w sprawie ochrony gatunkowej zwierząt,
- Ustawy z dnia 16 kwietnia 2004 r. o ochronie przyrody,
- Dyrektywy Rady 92/43/EWG z dnia 21 maja 1992 r. w sprawie ochrony siedlisk przyrodniczych oraz dzikiej fauny i flory,
- Dyrektywy Rady 79/409/EWG z dnia 2 kwietnia 1979 roku w sprawie ochrony dzikich ptaków (ze zmianami),

W trakcie realizacji zadań dotyczących termomodernizacji budynków użyteczności publicznej uwzględnione zostaną wymogi ochrony gatunkowej roślin, zwierząt i grzybów – zgodnie m.in. z zaleceniami i sugestiami wymienionymi w publikacjach:

-P. Wylegała, R. Jaros, R. Dzięciołowski, A. Kepel, R. Szkudlarek, R. Paszkiewicz, *Docieplanie budynków w zgodzie z zasadami ochrony przyrody*, 2009;

-*Ptaki w budynkach. Remonty i docieplenia w zgodzie z zasadami ochrony przyrody*, Kielce 2010.

kosztów. Może zostać przygotowana wariantowo.

-Jakie działania można podjąć w przypadku danego budynku, aby po zakończeniu remontu oferował on dogodne schronienia i miejsca rozrodu dla ptaków i nietoperzy? Zakres tej propozycji powinien Zostaną podjęte następujące działania:

Gmina Oksa przed przystąpieniem do docieplania budynku/ów zleci odpowiednio przeszkolonemu ornitologowi i chiropterologowi ekspertyzę ornitologiczną, która będzie mieć na celu odpowiedzieć na 4 pytania:

-czy budynek jest wykorzystywany, jako miejsce gniazdowania ptaków lub schronienie nietoperzy?

- czy w budynku znajdują się inne potencjalne miejsca, które mogłyby zostać zajęte przez ptaki lub nietoperze przed rozpoczęciem prac modernizacyjnych? Zostanie wykonana szczegółowa inwentaryzacja takich miejsc, obejmująca lokalizację i rodzaj.

-Jakie optymalne metody należy zastosować, by zminimalizować ryzyko, że w chwili prowadzenie prac remontowych w zakamarkach budynku znajdują się zwierzęta? Odpowiedź na to pytanie powinna obejmować rodzaj zabezpieczeń, terminy i sposoby ich wykonania oraz szacunek, co najmniej równoważyć stratę siedlisk w wyniku modernizacji plus kompensację strat poniesionych podczas remontu.

W trakcie realizacji inwestycji w razie odnalezienia pojedynczych gniazd ptasich czy miejsca obecności nietoperzy, tak zaplanowana zostanie kolejność prac, aby miejsca te były docieplane dopiero po opuszczeniu ich przez zwierzęta. W przypadku ptaków ornitologdy zabezpieczą miejsca natychmiast po wylocie z niego młodych, by nie dopuścić do ponownego złożenia jaj (wiele ptaków wyprowadza 2, albo 3 lęgi w ciągu roku). Czynne usuwanie ptaków czy nietoperzy będzie traktowane, jako ostateczność i każdorazowo będzie wymagało konsultacji i zezwolenia Generalnego Dyrektora Ochrony Środowiska. Aby remont nie spowodował znaczącej szkody przyrodniczej, zostanie zapewniona zwierzętom odpowiednia ilość właściwych schronień. Jeśli nie będzie możliwości pozostawienia schronień istniejących zostaną utworzone schronienia alternatywne, równoważące



ubytek takich miejsc w wyniku remontu⁴. Liczba tych alternatywnych schronień będzie w pełni równoważyć stratę, z uwzględnieniem ew. rekompensaty za szkody poniesione przez populację tych gatunków w czasie remontu⁵. Realizując tę inwestycję Gmina będzie uwzględniać art. 51 i 52 ustawy o ochronie przyrody – wymóg ochrony ptaków i nietoperzy zasiedlających budynki.

⁴ Dot. to przede wszystkich niektórych nietoperzy oraz trzech gatunków ptaków, dla których taki ubytek stanowi poważne zagrożenie wpływające na spadek ich liczebności – wróble, jerzyków i pustulek.

⁵ Dobór odpowiednich skrzynek będzie uzgodniona z ornitologiem i chiropterologiem.



14 System monitoringu i oceny skuteczności działań i system wprowadzania modyfikacji w reakcji na zmiany w otoczeniu programu

a) Odniesienie monitoringu do celów rewitalizacji (system kwantyfikowalnych i mierzalnych wskaźników)

Monitoring Programu dotyczyć będzie przede wszystkim kontroli realizacji zadań inwestycyjnych i projektów rozwojowych oraz planowanych wskaźników produktów i rezultatów poszczególnych inwestycji. Monitoring ma służyć:

- ocenie postępu realizacji konkretnych projektów inwestycyjnych,
- weryfikacji zgodności osiąganych produktów, rezultatów i osiągnięć z założonymi celami,
- ocenie efektywności wykorzystaniu posiadanych środków pieniężnych,
- wczesnej diagnozie trudności mogących mieć wpływ na realizowane inwestycje zwłaszcza terminowość ich zakończenia.

Podstawę systemu monitoringu i ewaluacji realizacji niniejszego programu stanowi zbiór wskaźników określanych każdorazowo dla zdefiniowanych celów operacyjnych oraz poszczególnych projektów, na który składają się:

- wskaźniki produktu – odnoszą się do rzeczowych efektów działalności. Są to efekty, które osiągamy bezpośrednio na skutek wydatkowania środków. Liczone są w jednostkach materialnych, np. długość nowo budowanych dróg, liczba budynków poddanych renowacji, liczba firm, które otrzymały pomoc, liczba zorganizowanych szkoleń, itp.,
- wskaźniki rezultatu – odpowiadają bezpośrednim i natychmiastowym efektom wynikającym z wdrożenia programu/projektu. Są logicznie powiązane ze wskaźnikami produktu. Wskaźniki rezultatu mogą przybierać formę wskaźników materialnych (skrócenie czasu podróży, liczba wypadków drogowych, itp.) lub finansowych (zmniejszenie nakładów na bieżące remonty nawierzchni np. w %, itp.). Dostarczają informacji o zmianach, jakie nastąpiły w wyniku realizacji projektu. Wskaźniki rezultatu mierzy się jako wyraz zmiany w porównaniu z rokiem bazowym.

Wskaźniki monitoringu wdrażania Programu Rewitalizacji dla Gminy Oksa na lata 2018-2023

CEL	Wskaźnik	Jednostka miary	Wartość wyjściowa	Trend (wzrost/spadek)
1. Redukcja patologii społecznych i zjawiska wykluczenia społecznego na terenach kryzysowych.	Liczba osób korzystających z pomocy GOPS	osoby	453	↓
	liczba osób bezrobotnych z terenu Gminy Oksa zarejestrowanych w Powiatowym Urzędzie Pracy w Jędrzejowie	osoby	123	↓
	Liczba osób korzystających z aktywnych form wspierających zatrudnienie	osoby	-	↑
	Liczba dzieci i młodzieży objęta wsparciem	osoby	-	↑



	Liczba seniorów objęta wsparciem	osoby	-	↑
2. Zwiększenie rozwoju gospodarczego oraz wzrost przedsiębiorczości mieszkańców terenów rewitalizacyjnych	liczba nowych działalności gospodarczych	Szt.	-	↑
	Liczba powstałych gospodarstw agroturystycznych	Szt.	-	↑
3. Poprawa jakości przestrzeni publicznej, poprawa bezpieczeństwa oraz środowiska obszaru rewitalizacji	Liczba obiektów poddanych termomodernizacji	Szt.	-	↑
	Ilość wyremontowanych dróg	km	-	↑
	Liczba nowych obiektów korzystająca z OZE	Szt.	-	↑
	Liczba wymienionych oraz wybudowanych na bardziej ekologiczne słupów oświetleniowych	Szt.	-	↑
	Liczba organizowanych akcji ekologicznych	Szt.	-	↑

b) Procedura ewaluacji

Ewaluacja ma na celu poprawę jakości, skuteczności i spójności realizacji Programu Rewitalizacji w odniesieniu do konkretnych problemów obszaru rewitalizowanego z jednoczesnym uwzględnieniem wizji rewitalizacji i właściwego prawodawstwa lokalnego, krajowego i wspólnotowego dotyczącego m.in. oddziaływania na środowisko naturalne projektów zapisanych do realizacji w Programie. Rada Gminy oceniając realizację Programu będzie brała pod uwagę następujących 5 kryteriów:

- skuteczność – kryterium, które pozwala sprecyzować, do jakiego stopnia cele przedsięwzięcia zdefiniowane na etapie Programu zostały osiągnięte,
- efektywność – kryterium, które pozwala ocenić poziom „ekonomiczności” Programu,
- użyteczność – kryterium pozwalające ocenić, do jakiego stopnia oddziaływanie Programu odpowiada potrzebom grupy docelowej,
- trafność – kryterium pozwalające ocenić, do jakiego stopnia cele Programu odpowiadają potrzebom i priorytetom wskazanym w odniesieniu do obszaru rewitalizowanego,
- trwałość – kryterium pozwalające ocenić na ile można się spodziewać, że pozytywne zmiany wywołane oddziaływaniem Programu będą trwać po jego zakończeniu.



Rola Rady Gminy – ocena skuteczności działań

Kluczowe znaczenie dla oceny podejmowanych działań ma ich monitoring. Funkcję instytucji monitorującej wdrażania Programu będzie pełnił Rada Gminy. Co najmniej raz w roku analizowane będą postępy w realizacji Programu Rewitalizacji. Rada jako instytucja kontrolna i uchwałodawcza będzie mieć za zadanie:

- akceptację rocznych sprawozdań z realizacji Programu, w szczególności osiągnięcia celów, rezultatów,
- analizowanie i zatwierdzanie wniosków o zmianę treści Programu Rewitalizacji,
- aktualizację Programu Rewitalizacji,
- uwzględnienie zadań zaplanowanych do realizacji przy przyjmowaniu budżetu gminy oraz wieloletnich planów inwestycyjnych lub innych dokumentów strategicznych o znaczeniu lokalnym.

c) Opis systemu aktualizacji programu z uwzględnieniem zasady partnerstwa

Program Rewitalizacji stanowi dokument otwarty. Poddawany będzie systematycznej, okresowej analizie i ocenie oraz będzie w razie potrzeby aktualizowany na uzasadnione wnioski interesariuszy rewitalizacji. Aktualizacja dokumentu nastąpi także w przypadku zmiany uwarunkowań, wymogów prawnych, pojawiania się nowych problemów i propozycji projektów mających je rozwiązać. Analiza, ocena i aktualizacja programu odbywać się będzie w oparciu o zasadę współpracy z zainteresowanymi partnerami. Przesłankami zmian niniejszego Programu mogą być wnioski lub sugestie funkcjonujących na terenach rewitalizacji podmiotów gospodarczych, organizacji społecznych lub poszczególnych mieszkańców. Zmiana działań lub priorytetów, o których mowa w niniejszym dokumencie, jak również ich uszczegółowienie i uzupełnienie, może nastąpić w trakcie realizacji Programu, w szczególności po przyjęciu uchwały budżetowej na kolejny rok budżetowy, określającej zadania inwestycyjne lub innych programów, w szczególności Wieloletniego Planu Inwestycyjnego lub uchwał intencyjnych. Powołany zespół do spraw rewitalizacji i Komitet Rewitalizacji będzie monitorował przebieg realizacji zadań zawartych w Programie oraz interweniował w przypadku stwierdzenia opóźnień lub nieuzasadnionej rezygnacji z realizacji zadania i w razie potrzeby przedstawiał (za pośrednictwem Wójta) Radzie Gminy propozycje zmiany Programu w zakresie dostosowania go do zmieniających się uwarunkowań.

Cele komunikacji związanej z opracowywaniem i wdrażaniem Programu

Zasadniczym celem komunikacji społecznej jest zapewnienie wyczerpującej i zrozumiałej informacji oraz takich dróg jej obiegu, żeby uzyskać partycypację społeczności lokalnej w procesie rewitalizacji, jej aktywny udział w programowaniu, decyzjach oraz odpowiedzialności i finansowaniu.

Komunikacja społeczna ma zapewnić interesariuszom Programu:

- dostęp do informacji na temat celów i problemów rewitalizacji,
- pobudzić ich do wyrażania własnych opinii,
- nawiązać porozumienie pomiędzy interesariuszami procesu rewitalizacji a zespołem zadaniowym/ Komitetem Rewitalizacji.

Informowanie w procesie komunikacji społecznej ma wyjaśnić mieszkańcom korzyści płynące z procesu rewitalizacji, w zamian za tymczasowe zakłócenie normalnego rytmu życia i określony wysiłek, także finansowy.



Spis tabel

Tabela 1 Liczba rodzin i osób korzystających z pomocy GOPS w latach 2015-2017	12
Tabela 2 Liczba rodzin i osób korzystających z pomocy GOPS w latach 2015-2017	17
Tabela 3 Liczba rodzin korzystających z pomocy GOPS w latach 2015-2017 w podziale na sołectwa.....	18
Tabela 4 Liczba dzieci i młodzieży korzystająca z dożywiania w latach 2015-2017	19
Tabela 5 Liczba osób korzystająca z zasiłku stałego w poszczególnych sołectwach Gminy Oksa w latach 2015-2017	20
Tabela 6 Liczba osób korzystająca z zasiłku okresowego w poszczególnych sołectwach Gminy Oksa w latach 2015 - 2017	21
Tabela 7 Liczba osób korzystająca z zasiłku celowego w poszczególnych sołectwach Gminy Oksa w latach 2015 - 2017	21
Tabela 8 Liczba osób korzystająca z zasiłków z powodu bezrobocia w latach 2015-2017.....	22
Tabela 9 Liczba osób korzystająca z zasiłków z powodu ubóstwa w latach 2015-2017	23
Tabela 10 Liczba osób korzystająca z zasiłków z powodu niepełnosprawności w latach 2015-2017	24
Tabela 11 Liczba osób korzystająca z zasiłków z powodu długotrwałej lub ciężkiej choroby w latach 2015-2017	25
Tabela 12 Liczba osób z terenu Gminy korzystających z pomocy z tytułu alkoholizmu w latach 2015-2017	26
Tabela 13 Liczba osób z terenu Gminy korzystających z pomocy z powodu bezradności w sprawach wychowawczych w latach 2015-2017	26
Tabela 14 Przestępczość na terenie Gminy Oksa w latach 2015-2017	27
Tabela 15 Ogólna liczba przestępstw i wykroczeń w podziale na sołectwa Gminy Oksa w latach 2015- 2017	28
Tabela 16 Przyrost naturalny na terenie Gminy Oksa w latach 2015-2017	29
Tabela 17 Procentowy podział liczby mieszkańców poszczególnych sołectw do ogółu mieszkańców Gminy Oksa	30
Tabela 18 Liczba mieszkańców w poszczególnych sołectwach – stan na 31.12.2017	32
Tabela 19 Analiza wzrostu/spadku liczby mieszkańców	33
Tabela 20 Liczba mieszkańców do 16 roku życia w poszczególnych sołectwach Gminy Oksa	34
Tabela 21 Procentowy udział mieszkańców w wieku SENIORA w poszczególnych sołectwach Gminy Oksa w latach 2015-2017	35
Tabela 22 Wykaz stowarzyszeń działających na terenie Gminy – stan na 28.02.2018	36
Tabela 23 Inwentaryzacja azbestu na terenie Gminy Oksa.....	39
Tabela 24 Obszary NATURA 2000 znajdujące się na terenie gminy Oksa	42
Tabela 25 Gminy na terenie których znajduje się obszar NATURA 2000 Dolina Białej Nidy PLH260013.....	43
Tabela 26 Obszary Chronionego krajobrazu znajdujące się na terenie gminy Oksa	43
Tabela 27 Pomniki przyrody występujące na terenie Gminy Oksa	48
Tabela 30 Gospodarstwa Agroturystyczne na terenie gminy Oksa	52
Tabela 31 Obiekty gastronomiczne na terenie gminy Oksa	52
Tabela 32. Wskaźniki zwodociągowania w Gminie	53
Tabela 33. Kanalizacja sanitarna na terenie Gminy	53
Tabela 34 Dostęp do infrastruktury wodno-kanalizacyjnej i sieci gazowej w poszczególnych sołectwach Gminy Oksa	53
Tabela 35 Zabytki na terenie gminy Oksa wpisane do rejestr zabytków nieruchomych woj. świętokrzyskiego ..	60
Tabela 38 Dostęp do infrastruktury społecznej na terenie poszczególnych sołectw gminy	61
Tabela 39 Czytelnicy Gminnej Biblioteki Publicznej	62
Tabela 40 Warunki zamieszkiwania	63
Tabela 41 Lokalizacja boisk/obiektów sportowych.....	63
Tabela 42 Liczba mieszkańców Gminy Oksa – delimitacja	68
Tabela 43 Powierzchnia sołectw Gminy Oksa ujęta do rewitalizacji.....	69
Tabela 44 Możliwe źródła finansowania projektów zawartych w Programie Rewitalizacji Gminy Oksa.....	135
Tabela 45 Priorytety Inwestycyjne o kluczowym znaczeniu dla rewitalizacji	136

Spis map

Mapa 1 Gmina Oksa na tle województwa świętokrzyskiego	14
Mapa 2 Oksa na tle powiatu jędrzejowskiego	15



Mapa 3 Obszar realizacji inwestycji	16
Mapa 4 Zagrożenie powodziowe na terenie Gminy Oksa.....	38
Mapa 5 Obszary gminy na których występuje azbest	40
Mapa 6 Obszary chronione na terenie Gminy	41
Mapa 7 Istniejący Układ komunikacyjny Gminy Oksa.....	55
Mapa 8 Obszary rewitalizowane na tle Gminy Oksa.....	75
Mapa 9 Podobszar rewitalizacji nr 1 sołectwo Oksa	76
Mapa 10 Podobszar rewitalizacji nr 2 sołectwo Zakrzów	76
Mapa 11 Podobszar rewitalizacji nr 3 sołectwo Lipno	77
Mapa 12 Podobszar rewitalizacji nr 4 sołectwo Rembiechowa	77
Mapa 13 Podobszar rewitalizacji nr 5 sołectwo Węgleszyn-Dębina	78

