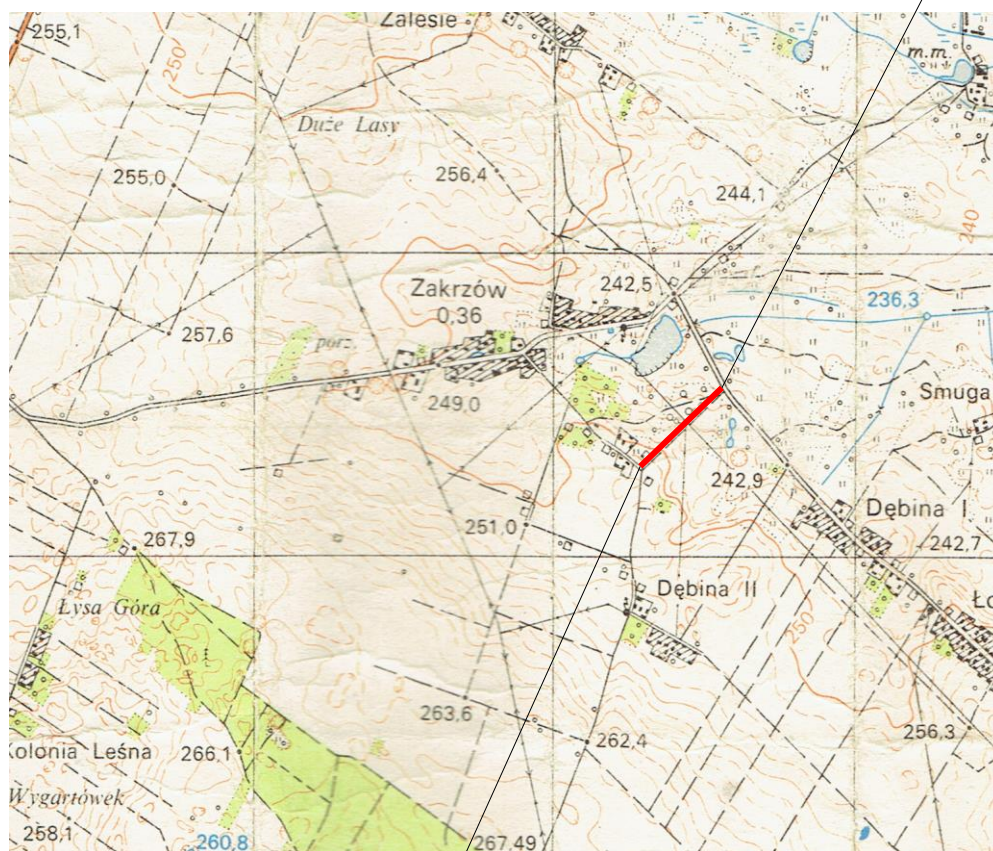
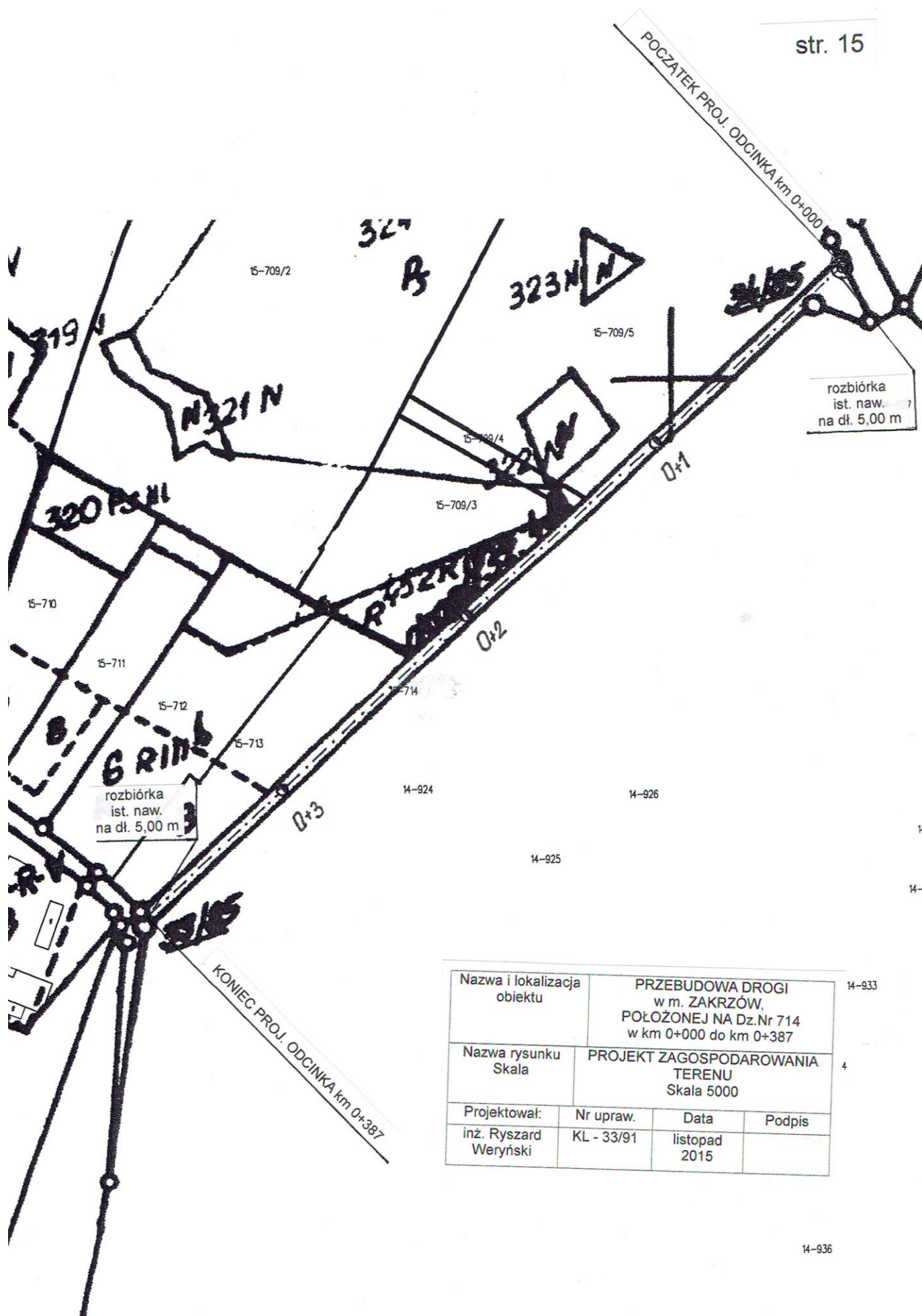


POCZĄTEK PROJ. ODCINKA km 0+000

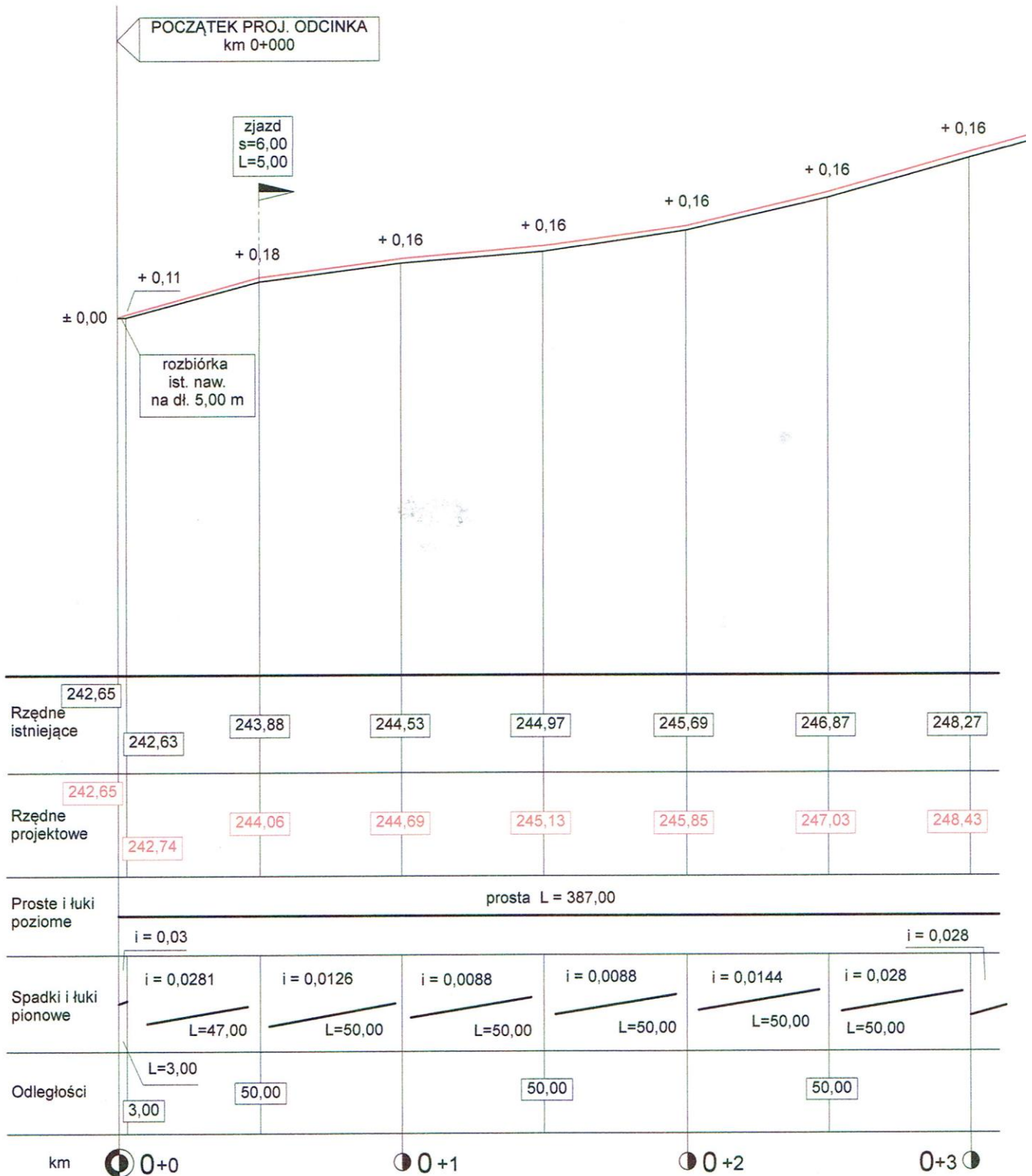



KONIEC PROJ. ODCINKA km 0+387

Nazwa i lokalizacja obiektu	PRZEBUDOWA DROGI w m. ZAKRZÓW, POŁOŻONEJ NA Dz.Nr 714 w km 0+000 do km 0+387		
Nazwa rysunku Skala	ORIENTACJA Skala 25 000		
Projektował:	Nr upraw.	Data	Podpis
inż. Ryszard Weryński	KL - 33/91	listopad 2015	

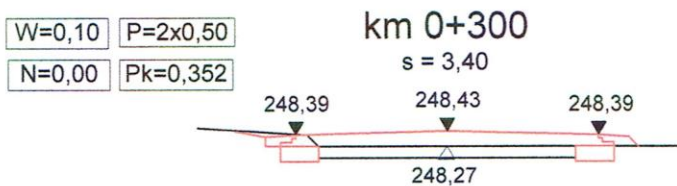
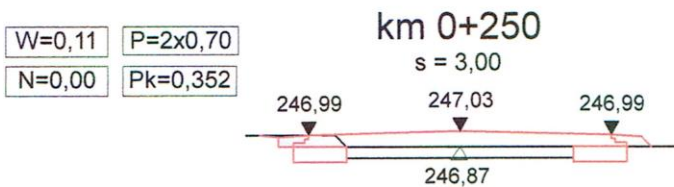
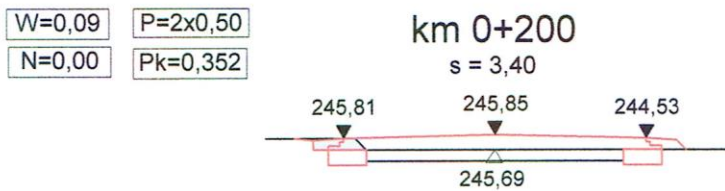
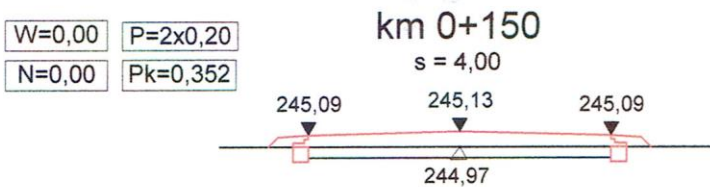
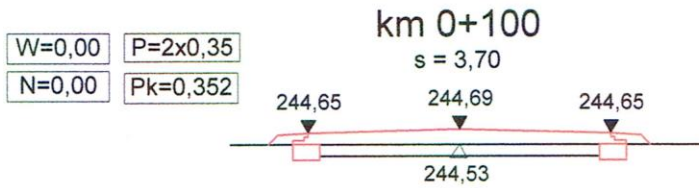
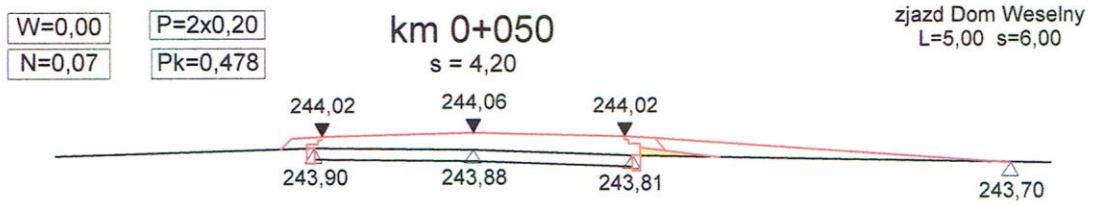
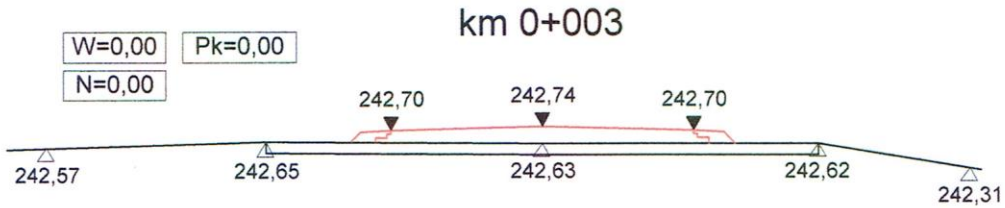
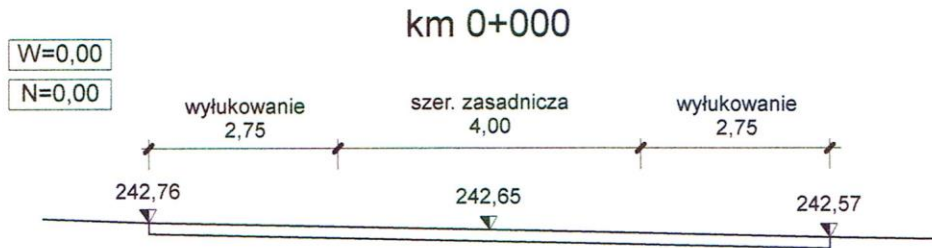


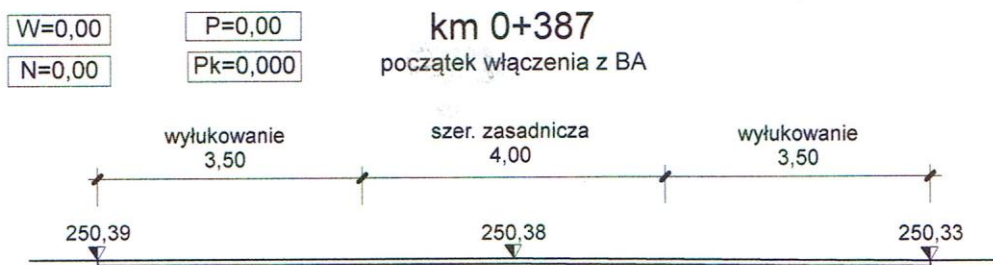
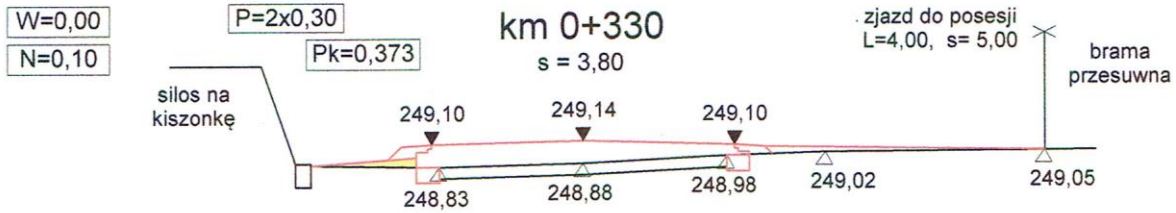
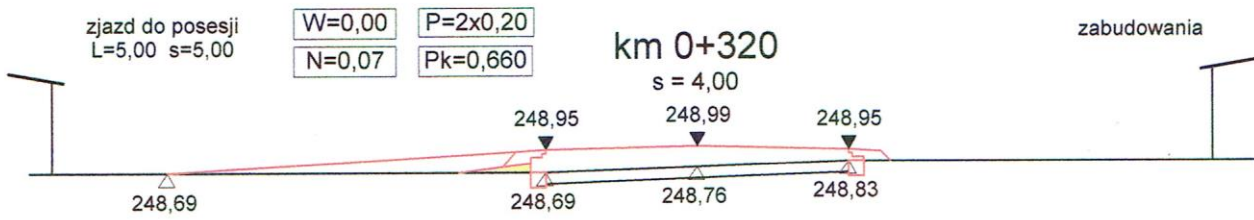
Nazwa i lokalizacja obiektu	PRZEBUDOWA DROGI w m. ZAKRZÓW, POŁOŻONEJ NA Dz.Nr 714 w km 0+000 do km 0+387		
Nazwa rysunku Skala	PROJEKT ZAGOSPODAROWANIA TERENU Skala 5000		
Projektował:	Nr upraw.	Data	Podpis
inż. Ryszard Weryński	KL - 33/91	listopad 2015	





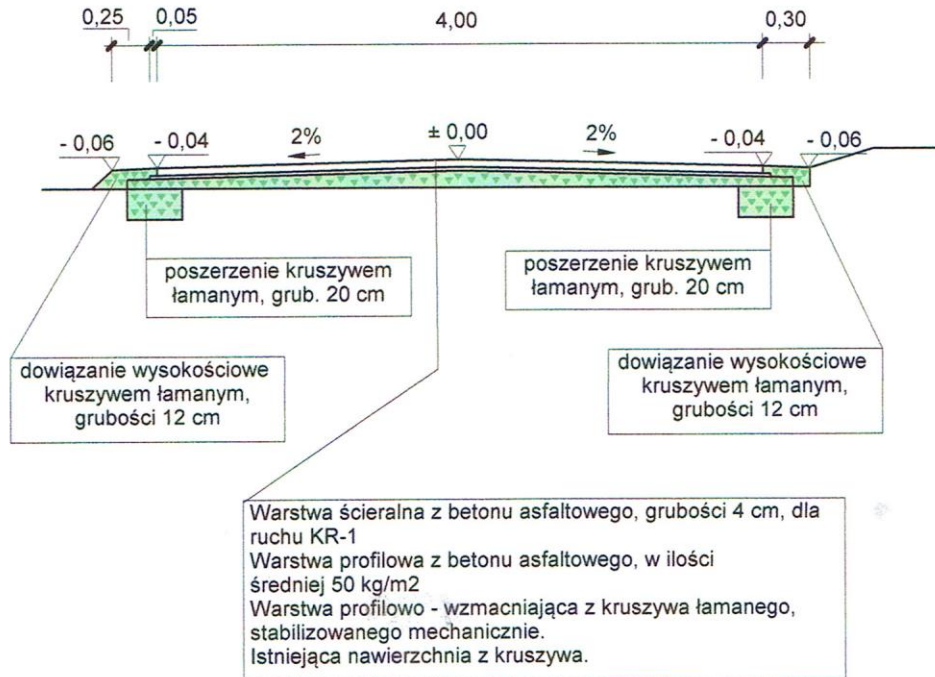
Nazwa i lokalizacja obiektu	PRZEBUDOWA DROGI w m. ZAKRZÓW, POŁOŻONEJ NA Dz.Nr 714 w km 0+000 do km 0+387		
Nazwa rysunku Skala	PROFIL PODŁUŻNY Skala 200/2 000		
Projektował:	Nr upraw.	Data	Podpis
inż. Ryszard Weryński	KL - 33/91	listopad 2015	



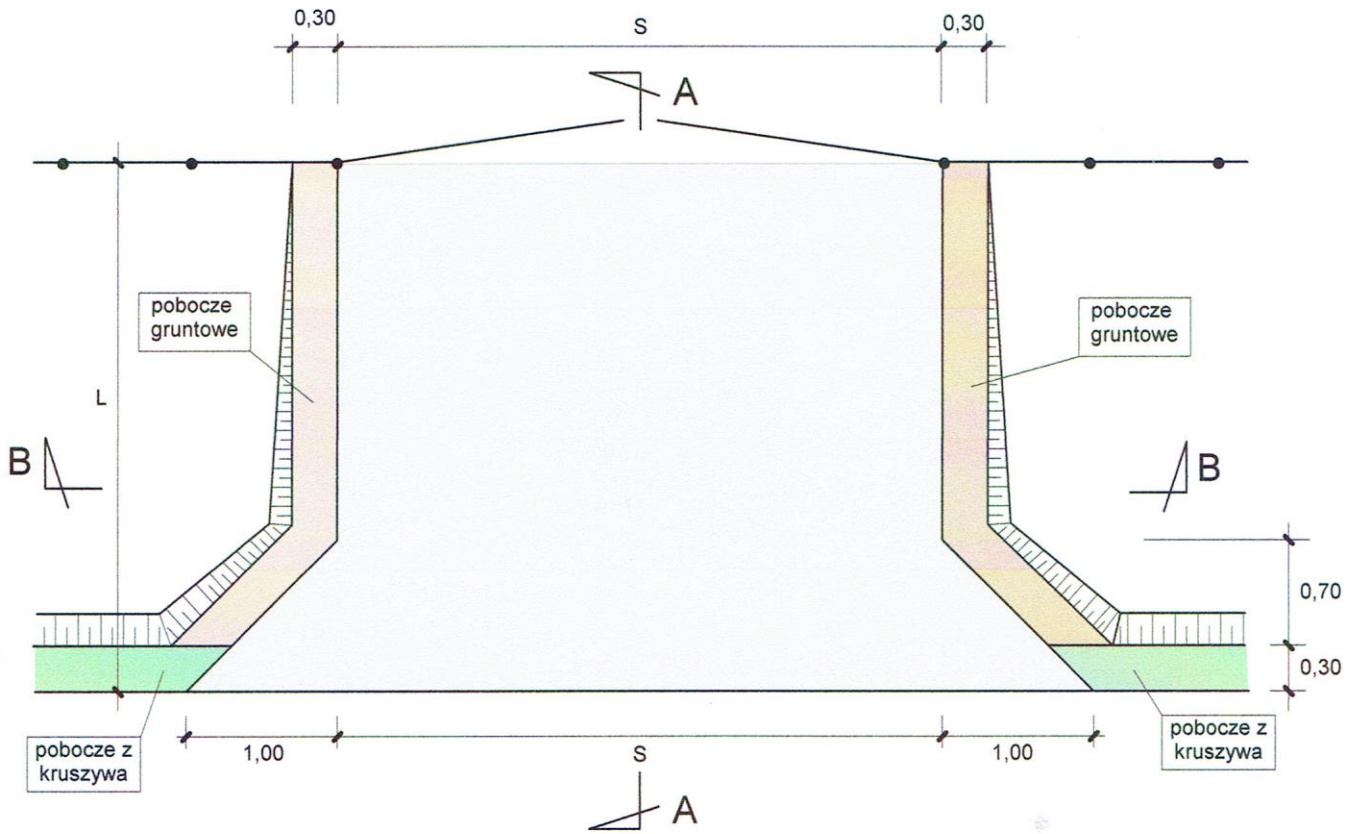


OZNACZENIA	
\triangle 249,85	rzędne istniejące
\blacktriangledown 249,95	rzędne projektowe
\blacktriangledown 250,38	rzędne istniejące równe projektowym
\square W=0,00	pow. wykopu
\square N=0,00	pow. nasypu
\square P=2x0,35	szerokość poszerzeń
\square Pk=0,110	pow. profilowania kruszywem
∇	ogrodzenia
$s = 3,70$	szerokość istniejącej nawierzchni
\square (cyan)	oznaczenie wykopu
\square (yellow)	oznaczenie nasypu


Nazwa i lokalizacja obiektu	PRZEBUDOWA DROGI w m. ZAKRZÓW, POŁOŻONEJ NA Dz.Nr 714 w km 0+000 do km 0+387		
Nazwa rysunku Skala	PRZEKROJE POPRZECZNE Skala 100		
Projektował:	Nr upraw.	Data	Podpis
inż. Ryszard Weryński	KL - 33/91	listopad 2015	



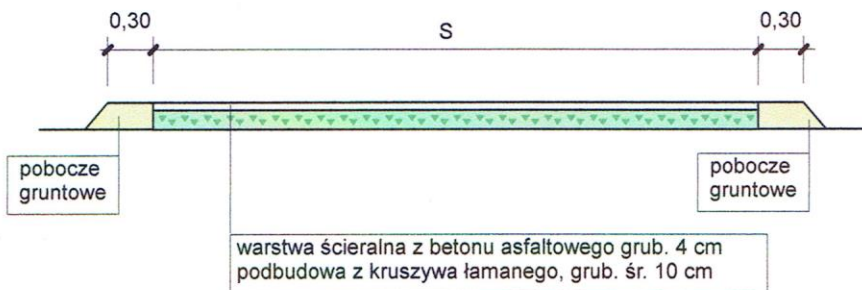
Nazwa i lokalizacja obiektu	PRZEBUDOWA DROGI w m. ZAKRZÓW, POŁOŻONEJ NA Dz.Nr 714 w km 0+000 do km 0+387		
Nazwa rysunku Skala	TYPOWY PRZEKRÓJ KONSTRUKCYJNY Skala 50		
Projektował:	Nr upraw.	Data	Podpis
inż. Ryszard Weryński	KL - 33/91	listopad 2015	



przekrój A - A



przekrój B - B



Nazwa i lokalizacja obiektu	PRZEBUDOWA DROGI w m. ZAKRZÓW, POŁOŻONEJ NA Dz. Nr 714 w km 0+000 do km 0+387		
Nazwa rysunku Skala	ZJAZD TYPOWY Skala 50		
Projektował:	Nr upraw.	Data	Podpis
inż. Ryszard Weryński	KL - 33/91	listopad 2015	

